

Утверждено  
Министр туризма Камчатского  
края



В.В. Русанов

Согласовано  
Председатель рабочей группы по  
формированию паспортов  
туристских маршрутов



А.С. Журавлев

Согласовано  
Директор КГКУ «Служба по  
охране животного мира и  
государственных природных  
заказников Камчатского края»



В.В. Фуряев

Согласовано  
Председатель РОО «Союз гидов  
Камчатки»



Т.В. Бутнор

**ПАСПОРТ ТУРИСТСКОГО МАРШРУТА**  
по территории Петропавловск-Камчатского  
городского округа

**Никольская сопка**

**на территории памятника природы регионального  
значения «Сопка Никольская»**

**(всесезонный пешеходный)**

2023 г.

1. Общие сведения о маршруте			
1.1	Наименование маршрута	Никольская сопка	
1.2	Административный район	Петропавловск-Камчатский городской округ	
1.3	Географический район	Центр г.Петропавловск-Камчатский	
1.4	Сезонность <sup>1</sup>	Время года	Круглогодичный
		Месяц	Январь-Декабрь
1.5	Тип маршрута <sup>2</sup>	Линейный	
1.6	Вид туризма <sup>3</sup>	пешеходный	
1.7	Тематическая направленность маршрута <sup>4</sup>	обзорная, культурно-познавательная	
1.8	Протяженность маршрута (географические координаты)	1 км	
		Пункт начала	53°01'09"N 158°38'45"E
		Пункт окончания	53°01'22"N 158°38'31"E
1.9	Сложность маршрута <sup>5</sup>	1	
1.10	Целевая аудитория	не рекомендуется людям с ОВЗ	
1.11	Предполагаемое время прохождения маршрута (пешеходный)	Часов	1
		Дней	-
		Ночей	-

<sup>1</sup> Ограничения на посещение, открытие и закрытие маршрута по временным, погодным и п.1.9; 1.10; 1.11; 4.1; 4.3; 4.4; 5.1, 5.2. рекомендованы комиссией по определению степени сложности и уровня опасности паспортизируемых туристских маршрутов на территории Камчатского края (далее - Комиссия).

<sup>2</sup> *Радиальный маршрут* – это маршрут, начало и окончание которого происходят в одном географическом пункте пребывания.

*Кольцевой маршрут* – это маршрут с совпадением точек начала и конца маршрута и посещением нескольких пунктов на маршруте.

*Линейный маршрут* – это маршрут, начало и окончание которого происходят в разных географических пунктах пребывания.

<sup>3</sup> *Вид туризма:* пешеходный, лыжный, горный, водный (морской, речной), велосипедный, автомобильный и спелео и др.

<sup>4</sup> *Тематическая направленность маршрута:* культурно-познавательная, сельская, экологическая, гастрономическая, промышленная, научная и пр.

<sup>5</sup> *Сложность маршрута* – это уровень сложности и степень опасности, определяется Комиссией.

<p>«1» Маршрут доступен для всех туристов  «2» Маршрут доступен для туристов без проблем со здоровьем, со средней физической формой для своего возраста  «3» Для туристов в хорошей физической форме (регулярные тренировки, высокий уровень физической активности)  «4» Для туристов в хорошей физической форме, владеющих навыками передвижения по опасному рельефу, использования специального снаряжения</p>
--

1.12	Способ передвижения на маршруте	пешком
1.13	Варианты подъезда (на транспорте) Способы аварийного выхода с маршрута в случае ЧС указан п. 4.8 Паспорта	На личном автомобиле; На общественном транспорте*;  *самый простой способ узнать, как добраться общественным транспортом до ближайшей остановки к началу маршрута – воспользоваться интернет-сервисами: <a href="https://2gis.ru/">https://2gis.ru/</a> <a href="https://www.google.com/maps/">https://www.google.com/maps/</a> <a href="https://yandex.ru/maps/">https://yandex.ru/maps/</a>
1.14	Условия посещения	нет ограничений/бесплатный маршрут
<b>2. Описание маршрута</b>		
2.1	Ключевые достопримечательности	Никольская сопка, Мемориал батарея А.П. МаксUTOва, вид на Виллючинский вулкан, Авачинскую бухту, памятник героям 3-й батареи лейтенанта А.П. МаксUTOва, памятник «Слава», архитектурная композиция «Вулканы», порт Петропавловска-Камчатского, Памятные стены, посвященные важным историческим событиям Камчатского края
2.2	Краткое описание маршрута	Маршрут начинается от кафе «Мечта», ул.Красинцев 7. Проходим через ворота и идем по лестнице вверх, выходим на по аллею, выложенной тротуарным камнем. Далее проходим вдоль мемориальных стен и выходим на площадь с инсталляцией «Вулканы». На площади также можно прогуляться до свадебной арки, к памятнику «Слава», к фудкорту, на смотровую площадку с качелями, дойти до информационных стендов. Далее есть 2 варианта спуска к набережной: <ul style="list-style-type: none"> <li>• по лестнице, на которой установлен памятник Героям 3-ей батареи лейтенанта А.П.МаксUTOва;</li> <li>• По аллее;</li> </ul> Выходим на площадку у набережной, оборудованную лежаками и скамейками. Далее можно вернуться назад по пути подхода или продолжить маршрут по прибрежной зоне, повернув направо и дойдя до центральной набережной Петропавловска-Камчатского;
2.3	Стоянки (географические координаты)	Начало тропы на Никольскую сопку 53°01'41"N 158°38'29"E  Выход на набережную в центре Петропавловска-Камчатского 53°01'22"N 158°38'31"E
2.4	Наличие GPS-трека	Нет

<b>3. Состояние маршрута</b>		
3.1	Обустройство и оборудование маршрута	Скамейки; Беседки; Бесплатные туалеты; Кофейни; Точки быстрого питания; Качели; Аудиогид по QR-коду (платный) Информационные аншлаги; Смотровой мостик; Свадебная арка;
3.2	Наличие источников пополнения воды	Есть возможность купить питьевую воду в точках быстрого питания
3.3	Телефонная связь на маршруте	стабильная
<b>4. Безопасность</b>		
4.1	Рекомендации к пребыванию посетителей	Не рекомендуется людям с ОВЗ
4.2	Необходимость самостоятельной регистрации в службах МЧС	-
4.3	Наиболее сложные и опасные участки / препятствия	-крутые обрывы недалеко от смотровых площадок; -сильный прилив, что может затруднить переход с сопки на набережную (в таком случае рекомендуется вернуться по пути подхода к месту начала маршрута); -каменистый пляж
4.4	Рекомендуемое снаряжение	специального снаряжения не требуется Нестандартное (можно дополнить):
4.5	Наличие картосхемы маршрута	Приложение №1
4.6	Наличие фотографий маршрута	Приложение №2
4.7	Возможность оказания медицинской помощи на маршруте с указанием адресов ближайших медицинских учреждений	Камчатская краевая больница Адрес: ул. Ленинградская, 112, Петропавловск-Камчатский
4.8	Способы аварийного выхода с маршрута в случае ЧС	Самостоятельно по пути отхода; Эвакуация с помощью спасателей.
4.9	Порядок действия при ЧС на маршруте	Сообщить о ЧС по номеру 112 При этом сообщить: -по возможности точные координаты местонахождения группы; -где находится группа; -номер регистрации тур группы, фамилия, имя,

		<p>отчество руководителя группы (инструктор-проводник);</p> <p>-с кем из группы случилось ЧС;</p> <p>-какого рода травма;</p> <p>-количество туристов в группе;</p> <p>-погода в районе ЧС</p> <p>-необходимо максимально точно следовать инструкциям и рекомендациям спасателей.</p> <p>После вызова ожидать спасателей на том же месте, дать сигнал (разжечь костер, зажечь фальшфейер, фонарик и пр.)</p>
--	--	--

### 5. Требования к режиму пребывания на маршруте

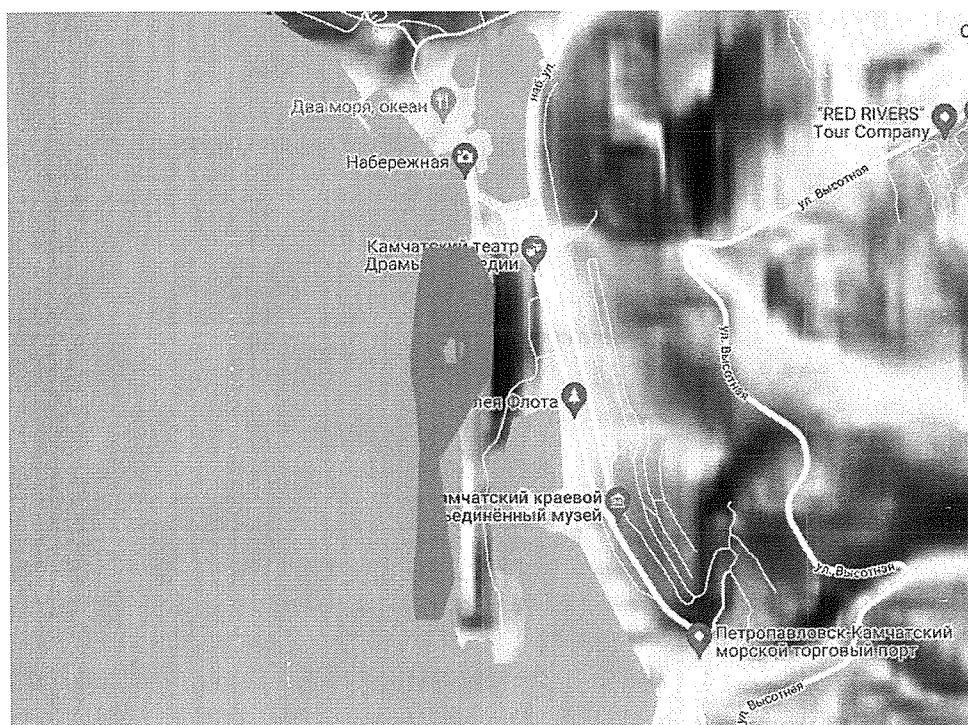
5.1	На маршруте рекомендуется сопровождение специалистов по квалификации:	-	
	Рекомендуемое кол-во туристов в группе на маршруте:	-	
	Рекомендуемое кол-во специалистов на группу:	-	
5.2	Правила пребывания на маршруте:	<p>Необходимо придерживаться утвержденного Паспорта и перечня установленных мест стоянок. Обустройство новых мест отдыха, прокладка новых троп и маршрутов запрещено.</p> <p>Не допускать замусоривания территории и возникновения несанкционированных свалок.</p>	
		Запрещается	<p>На территории Памятника природы запрещается всякая деятельность, влекущая за собой нарушение сохранности Памятника природы – см.Постановление Правительства Камчатского края №121-П от 03.04.2020, в том числе:</p> <ol style="list-style-type: none"> <li>1. Сбор коллекционных зоологических, ботанических, минералогических и иных материалов без соответствующих разрешений;</li> <li>2. Разрушение природных комплексов, повреждение туристской инфраструктуры;</li> <li>3. Рубка лесных насаждений для обеспечения полевого быта, заготовка ольхового и кедрового стлаников;</li> <li>4. Применение мыла и синтетических средств</li> </ol>

		<p>при пользовании природными водоемами;</p> <p>5. Захоронение и сброс в водоемы пищевых, бытовых, технических отходов;</p> <p>6. Движение и стоянка транспортных средств вне установленных автомобильных маршрутов и парковок;</p> <p>7. Нахождение на маршруте с огнестрельным оружием.</p>
	Разрешается	<p>На территории Памятника природы разрешается:</p> <p>любительская фото- и видеосъемка;</p> <p>а также другие виды деятельности, указанные в Постановлении Правительства Камчатского края №121-П от 03.04.2020</p>
5.3	Правила безопасности в местах обитания диких животных	<p>1. Никогда не приближайтесь к диким животным, не кормите их и не разрушайте места их обитания;</p> <p>2. Держите домашних животных на поводке и под контролем;</p> <p>3. Осуществляйте фотографирование и наблюдение за животными с безопасного расстояния, ведите себя спокойно, не кричите, не размахивайте руками, не совершайте резких движений, не используйте вспышку – это может испугать животное и спровоцировать агрессию;</p> <p>4. В случае передвижения по местности с ограниченной видимостью следует заранее обозначить свое присутствие шумными репликами, пением, передвигаться лучше в группе.</p>
<b>6. Дополнительная информация по маршруту</b>		
6.1	Перечень услуг, оказываемых на маршруте	-
6.2	Особенности питания и питьевого режима на маршруте	Питьевая вода, в том числе расфасованная в емкости и бутилированная, по качеству и безопасности должна отвечать требованиям, предъявляемым к питьевой воде.
6.3	Контроль за порядком на маршруте	Общественные инспекторы по охране окружающей среды Камчатского края; МКУ «Служба благоустройства Петропавловск-Камчатского городского округа»

**СХЕМА ТУРИСТСКОГО МАРШРУТА «Никольская сопка»**





**Карта-схема границ памятника природы регионального значения «Сопка Никольская»**











**ФОТОГРАФИИ ТУРИСТСКОГО МАРШРУТА «Никольская сопка»**

№ п/ п	Наименование объекта	Фото
1	Начало маршрута, вход на Никольскую сопку	
2	Памятная стена “Русские кругосветные экспедиции 19 в”	



<p>3</p>	<p>Памятник “Слава”</p>	
<p>4</p>	<p>Инсталляция “Вулканы”</p>	

<p>5</p>	<p>Смотровая площадка с видом на Авачинскую бухту</p>	
<p>6</p>	<p>Точки быстрого питания</p>	
<p>7</p>	<p>Мемориал "Смертельная" батарея лейтенанта А.П. Максутова</p>	

<p>8</p>	<p>Скамейки берега Авачинской бухты</p> <p>у</p>	
<p>9</p>	<p>Переход на Набережную в центре Петропавловска- Камчатского</p>	