

**АКТ**  
**ГОСУДАРСТВЕННОЙ ИСТОРИКО-КУЛЬТУРНОЙ ЭКСПЕРТИЗЫ**  
**земельного участка, подлежащего воздействию земляных, строительных,**  
**мелиоративных, хозяйственных работ на объекте «Рыбоперерабатывающий**  
**завод в нижнем течении реки Кехта с линейными объектами» в Соболевском**  
**районе Камчатского края**

Настоящий Акт государственной историко-культурной экспертизы составлен в соответствии с Федеральным законом от 25.06.2002 г. № 73-ФЗ «Об объектах культурного наследия (памятниках истории и культуры) народов Российской Федерации» и Положением о государственной историко-культурной экспертизе, утвержденном постановлением Правительства Российской Федерации от 15.07.2009 № 569.

<b>Дата начала проведения экспертизы</b>	16.09.2019 г.
<b>Дата окончания проведения экспертизы</b>	08.10.2019 г.
<b>Место проведения экспертизы</b>	РФ, Камчатский край, г. Петропавловск-Камчатский
<b>Заказчик экспертизы</b>	ОАО «Колхоз Октябрь» генеральный директор Хаританович А.В.

**Сведения об эксперте:**

Фамилия, имя и отчество	Пташинский Андрей Валентинович
Образование	Высшее (Камчатский государственный педагогический институт, 1980 г.)
Специальность	Учитель истории, обществознания и английского языка
Ученая степень (звание)	Кандидат исторических наук (2002 г.)
Стаж работы по профилю экспертной деятельности	30 лет

Место работы и должность	Камчатский государственный университет имени Витуса Беринга, доцент кафедры истории и философии (с 1995 г. - по наст. время)
Данные об аттестации	<p>Государственный эксперт по проведению историко-культурной экспертизы.</p> <p>Реквизиты аттестации: приказ Министерства культуры Российской Федерации от 17.09.2018 № 1627«Об утверждении статуса аттестованного эксперта по проведению государственной историко-культурной экспертизы».</p> <p>Профиль экспертной деятельности:</p> <ul style="list-style-type: none"> <li>• выявленные объекты культурного наследия в целях обоснования целесообразности включения данных объектов в реестр;</li> <li>• земли, подлежащие воздействию земляных, строительных, мелиоративных, хозяйственных работ, предусмотренных статьей 25 Лесного кодекса Российской Федерации работ по использованию лесов (за исключением работ, указанных в пунктах 3, 4 и 7 части 1 статьи 25 Лесного кодекса Российской Федерации) и иных работ, в случае, если орган охраны объектов культурного наследия не имеет данных об отсутствии на указанных землях объектов культурного наследия, включенных в единый государственный Реестр объектов культурного наследия (памятников истории и культуры) народов Российской Федерации, выявленных объектов культурного наследия либо объектов, обладающих признаками объекта культурного наследия;</li> <li>• документы, обосновывающие включение объектов культурного наследия в реестр;</li> <li>• документы, обосновывающие исключение объектов культурного наследия из единого государственного</li> </ul>

	<p>Реестра объектов культурного наследия (памятников истории и культуры) народов Российской Федерации;</p> <ul style="list-style-type: none"> <li>• документация, за исключением научных отчетов о выполненных археологических полевых работах, содержащая результаты исследований, в соответствии с которыми определяется наличие или отсутствие объектов, обладающих признаками объекта культурного наследия, на земельных участках, подлежащих воздействию земляных, строительных, мелиоративных, хозяйственных работ, работ по использованию лесов и иных работ;</li> <li>• документация или разделы документации, обосновывающие меры по обеспечению сохранности объекта культурного наследия, включенного в реестр, выявленного объекта культурного наследия либо объекта, обладающего признаками объекта культурного наследия, при проведении земляных, строительных, мелиоративных, хозяйственных работ, указанных в настоящей статье работ по использованию лесов и иных работ в границах территории объекта культурного наследия либо на земельном участке, непосредственно связанном с земельным участком в границах территории объекта культурного наследия.</li> </ul>
--	---

**Информация о том, что, в соответствии с законодательством Российской Федерации, эксперт несет ответственность за достоверность сведений, изложенных в заключении:**

Эксперт предупрежден об ответственности за достоверность сведений, изложенных в заключении экспертизы в соответствии с Положением о государственной историко-культурной экспертизе, утвержденным постановлением Правительства Российской Федерации от 15.07.2009 № 569, п. 19-д (в редакции от 27.04.2017 г. № 501), а также со ст. 307 Уголовного Кодекса Российской Федерации.

**Отношение к заказчику работ:**

Эксперт Пташинский Андрей Валентинович:

- не имеет родственных связей с заказчиком (его должностными лицами, работниками);
- не состоит в трудовых отношениях с заказчиком;
- не имеет долговых или иных имущественных обязательств перед заказчиком;
- не владеет ценными бумагами, акциями (долями участия, паями в уставных капиталах) заказчика;
- не заинтересован в результатах исследований и решений, вытекающих из настоящего экспертного заключения, с целью получения выгоды в виде денег, ценностей, иного имущества, услуг имущественного характера или имущественных прав для себя или третьих лиц.

**Основания проведения государственной историко-культурной экспертизы:**

1. Федеральный закон от 25.06.2002 № 73-ФЗ «Об объектах культурного наследия (памятниках истории и культуры) народов Российской Федерации» (с изменениями и дополнениями от: 27.02.2003, 22.08, 29.12.2004, 3.06, 31.12.2005, 18, 29.12.2006, 26.06, 18.10, 8.11.2007, 13.05, 14, 23.07.2008, 17.12.2009, 18.10, 30.11, 13.12.2010, 18.07, 6, 16, 28, 30.11.2011, 28.07, 12.11, 3.12.2012, 22.04, 7.05, 23.07.2013, 22.10, 1.12.2014, 8.03, 13.07, 14, 29, 30.12.2015, 9.03, 5.04, 19.12.2016, 18.07.2019).

2. Положение о государственной историко-культурной экспертизе (утв. постановлением Правительства Российской Федерации от 15.07.2009 г. № 569 в редакции от 27.04.2017 г. № 501).

3. Приказ Министерства культуры РФ от 3 октября 2011 г. N 954 "Об утверждении Положения о едином государственном реестре объектов культурного наследия (памятников истории и культуры) народов Российской Федерации" (с изменениями и дополнениями от 3 июня 2014 г., 5 августа 2015 г.).

4. Договор б/н от 16.09.2019 г. между ОАО «Колхоз Октябрь» (генеральный директор Хаританович А.В., с. Устьевое, Соболевский район Камчатского края) и Пташинским А.В.

**Цель экспертизы:**

Определение факта наличия (отсутствия) объектов культурного наследия,

выявленных объектов культурного наследия, объектов, обладающих признаками объектов культурного наследия; наличия (отсутствия) ограничений использования земельного участка, подлежащего хозяйственному освоению, установленных в соответствии с законодательством об охране объектов культурного наследия.

**Объект экспертизы:**

Земельный участок, подлежащий хозяйственному освоению при строительстве объекта «Рыбоперерабатывающий завод в нижнем течении реки Кехта с линейными объектами» в Соболевском районе Камчатского края Российской Федерации (земельные участки с кадастровыми номерами 41:07:0010106:1062 и 41:07:0010106:1066). Общая площадь – 10,7 га.

**Перечень документов, представленных на экспертизу:**

1. Схема границ изысканий «Рыбоперерабатывающий завод в нижнем течении реки Кехта с линейными объектами» в Соболевском районе Камчатского края, предоставленный Заказчиком - на 1 л.
2. Письмо Службы охраны объектов культурного наследия Камчатского края от 25.12.2018 г. № 85/01-22/928 – на 2 л.

**Сведения об обстоятельствах, повлиявших на процесс проведения и результаты экспертизы:**

Обстоятельства, повлиявшие на процесс проведения и результаты экспертизы, отсутствуют.

**Сведения о проведенных исследованиях с указанием примененных методов, объема и характера выполненных работ:**

В процессе государственной историко-культурной экспертизы:

- выполнен анализ представленной документации, анализ действующего законодательства в сфере охраны культурного наследия;
- выполнен анализ соответствия в представленной документации координатных привязок на местности, по картам и спутниковым снимкам;
- проведены историко-архивные изыскания, анализ исторических данных, источников и литературы по районам расположения объектов изысканий с учетом материалов исследований предыдущих лет; сравнительный анализ историко-культурной ситуации и характеристики сопредельных земель с территориями объектов изысканий;

- произведено определение наиболее перспективных для нахождения объектов культурного наследия зон на территории объекта изысканий;

- сделано определение точного месторасположения близлежащих объектов культурного наследия, проведен анализ степени воздействия на них при проведении работ;

- экспертиза земельных участков проводилась путем археологической разведки, в ходе которой произведено археологическое обследование территории участка предполагаемого строительства для определения наличия или отсутствия объектов культурного наследия, включенных в реестр, выявленных объектов культурного наследия либо объектов, обладающих признаками объектов культурного наследия;

- археологическая разведка производилась на основании Разрешения (открытого листа) № 1401-2019 выданного Министерством культуры Российской Федерации 19.07.2019 г. на имя Пташинского Андрея Валентиновича.

- результаты полевых исследований сведены в научно-технический отчет, являющийся неотъемлемым приложением к настоящему Акту государственной историко-культурной экспертизы.

Окончательный результат исследований оформлен в форме Акта государственной историко-культурной экспертизы.

#### **Факты и сведения, выявленные и установленные в результате проведенных исследований:**

Экспертом проанализирована информация уполномоченного государственного органа по охране объектов культурного наследия, отчеты о ранее проведенных исследованиях, научная археологическая литература и проведено полевое обследование земельного участка.

#### **Общие сведения:**

Исследованный «Объект» находится на территории Соболевского муниципального района Камчатского края на западном побережье полуострова. Площадь района составляет 21 076 кв. км, численность населения – 2 426 человек (на 1 января 2018 г.), проживающих в четырех населенных пунктах. На севере граничит с Тигильским, на востоке с Быстринским, на юге с Усть-Большерецким районами. На востоке его окружают отроги Срединного хребта, на севере граница района проходит по реке Саичик, на юге - по р. Кихчик.

Согласно физико-географическому районированию территория «Объекта» относится к обширной Западно-Камчатской приморской низменности, основная

часть которой покрыта так называемыми «болотами-плащами». Эти, заметно выпуклые, сфагновые болота занимают центральные части водоразделов. Березняки образуют узкую полосу по их периферии на склонах долин ручьев и рек. Там, где склоны речных долин пологи, между отдельными разобщенными участками березняков вклиниваются языки верхового болота.

На территории Соболевского района протекает шесть сравнительно крупных рек: Кихчик, Воровская, Колпакова, Крутогорова, Ича и Сопочная. Все реки Западной Камчатки относятся к бассейну Охотского моря, имеют сходное строение и гидрологические особенности. Их протяженность составляет от 50 до 200, редко до 250 км. Они берут начало в отрогах Срединного хребта. Основная часть рек и большая часть водосборного бассейна находится в равнинной местности, среди обширных тундр. Глубокие ямы (до 5-8 м) чередуются с мелководными участками, перекатами и плесами.

Мелкие ручейки, берущие свое начало на окраинах водораздельных болот, обычно круто врезаны в торф и часто начинаются отвесным торфяным обнажением. Непосредственно в прибрежной зоне широко представлены аккумулятивные формы рельефа: песчаные и песчано-галечные косы, пересыпи, береговые валы. Вдоль побережья встречаются лагунные озера, образовавшиеся в результате подпруживания штормовым валом устьевых частей рек. Эти озера (бухты, лагуны или лиманы) обычно вытянуты вдоль берега на значительное расстояние и имеют уровень несколько выше морского.

По торфяным болотам равнин встречается значительное количество небольших по площади озер, характеризующихся округлой формой и обрывистыми берегами.

Распределение растительного покрова имеет ряд общих закономерностей, обусловленных рельефом местности. На высоких морских террасах вдоль побережья, на высоких надпойменных террасах речных долин, по пологим водоразделам и платообразным вершинам широко распространены тундровые растительные формации. Вдоль русел многих рек прерывистыми узкими полосами простираются пойменные леса. Низменности, приуроченные к долинам и низовьям рек, заняты открытыми, совершенно безлесными болотами – «мокрыми тундрами». Березняки окаймляют их периферию на склонах долин водотоков и строго приурочены к линии перегиба склона.

Климат района – морской умеренный, количество осадков за год составляет около 700 мм, высота снежного покрова достигает 65-85 см на защищенных участках, безморозный период на почве - менее 80 дней, температура самого теплого месяца (августа) не превышает 12°C, вечная мерзлота отсутствует.

Животный мир представлен бурыми медведями, лисицами, соболями, горностаями, росомахами, оленями, снежными баранами, зайцами, сурками; морскими млекопитающими. На приморских тундрах гнездится огромное количество птиц. Короткие холодные полноводные реки богаты лососевыми.

В целом, территория Соболевского района и всей Западно-Камчатской низменности, их экологические условия, были благоприятны для жизни древних жителей, в частности, оседлых рыболовов периода палеометалла и неолитических охотников на дикого северного оленя.

Участок, где были проведены археологические полевые работы, расположен в пределах одного геоморфологического элемента - слаборасчлененных древних водораздельных террас и примыкающей заболоченной низменности.

Конкретная площадь, испрашиваемая для строительства объекта «Рыбоперерабатывающий завод в нижнем течении реки Кехта с линейными объектами» (далее – «Объект») в Соболевском районе Камчатского края относится к неперспективной зоне с точки зрения возможности ее освоения и заселения в древности; по ландшафтно-топографическим условиям потенциально непригодна для размещения на ней объектов археологического наследия.

Во второй половине XIX – первой половине XX века через территорию современного Соболевского района прошли пути разных экспедиций – геологических, ботанических, ихтиологических, землеустроительных и других. В опубликованных результатах и материалах участников этих экспедиций упоминания о находках каких-либо древних артефактов отсутствуют.

Археологические исследования на западном побережье полуострова начались до революции. Были обнаружены ОАН в устье р. Тигиль, Ковран, Хайрюзова.

На западном берегу Камчатки, в 1975 и 1976 гг. занимался раскопками и разведками памятников в устьях рек Тигиль и Кульки В.И. Рубан. Им была выделена ичинская группа стоянок в приустьевой части рр. Саичик и Кисун и собран значительный подъемный материал на стоянке Соболево – аэропорт: многочисленные наконечники копий с перехватом у насада и прямым основанием, горбатые ширококлинковые ножи с рукоятью, фрагменты базальтовых и грубо оббитых бифасов, острообушковое треугольное в сечении тесло тарьинского типа, обломок грубоконического одностороннего перлитового нуклеуса.

Во второй половине 70-х - 80-х гг. XX в., во время этнографических поездок по районам области, собирал артефакты и производил небольшие археологические исследования В.Н. Малюкович. Их результаты представлены в нескольких статьях



и многочисленных публикациях в областной и районных газетах.

Разведки по р. Тигиль и к югу от его устья в 1985-1989 гг. провел А.К. Пономаренко. В результате обнаружен и описан 31 памятник, в том числе группа древнекорякских стоянок с керамикой. Эти и другие работы показали высокую плотность заселения долин и приустьевых частей рек западного побережья Камчатки. Каких-либо ОАН на водораздельных участках им не обнаружено.

Результативные исследования в устьях рек Ковран и Хайрюзова (на юге соседнего Тигильского района) были осуществлены Н.А. Кренке.

На территории современного Соболевского района зафиксировано немного памятников. В северном конце Ичинского лимана небольшую стоянку отметил Э. Накаяма.

В 1986 г. на правом берегу р. Озерной, недалеко от ее слияния с р. Облуковина, была найдена ножевидная пластина из обсидиана.

На правом берегу р. Ича, около 20 км от устья, существовало крупное известное поселение - Ичинский острог. На левом берегу, рядом с бывшим пунктом связи, тоже есть западины жилищ.

Краткая разведка А.В. Пташинского на месте бывших поселков Привольное и Кирпичное на берегах реки Коль и в ее устье к обнаружению какого-либо подъемного материала и следов деятельности древнего человека не привела.

На площади Нижне-Квакчикского газоконденсатного месторождения и магистрального газопровода в 2008-2009 гг. проводили целенаправленные новостроечные археологические исследования С.В. Гусев и И.В. Макаров.

Ими были обнаружены ОАН Кунжик I, II. Стоянка Кунжик 1 расположена на древней речной террасе. Состоит из полуподземного жилища и двух хозяйственных ям. Поселение Кунжик 2 расположено на правом берегу р. Кунжик. Состоит из 14 западин полуподземных жилищ и не менее чем 15 хозяйственных ям. Они находятся в 90 км севернее площади исследованного «Объекта». Угроза разрушения данных ОАН в ходе планируемых работ отсутствует.

Проведенные в 2018 г. археологические полевые работы на площади объекта «Скважина №81 Нижнеквакчикского месторождения» объектов археологического наследия не выявили.

В районном краеведческом музее в с. Соболево имеется информация о находках подъемного материала справа от устья р. Кехты, на берегах рек Итомчик и Итка (в 2 км южнее с. Соболево). Никакой информации в музее, у местных жителей района, у ветеранов-геологов о находках каменных орудий на площади «Объекта» не имеется.

К настоящему времени источниковедческая база археологии Соболевского

района представлена 10 стоянками, местонахождениями и случайными находками. Степень археологической изученности мала: огромная территория Камчатского края в целом, и, Соболевского района, в частности (21,076 тыс. кв. км), не соответствует количеству известных памятников. По нашим, приблизительным, подсчетам, исследовано около 0,5 % территории района.

Архивно-библиографические и музейные материалы не содержат информации об объектах археологического наследия или находках каких-либо древних артефактов на площади объекта «Рыбоперерабатывающий завод в нижнем течении реки Кехта с линейными объектами» в Соболевском районе Камчатского края.

Учетная документация об объектах археологического наследия на территории Соболевского района в Службе охраны объектов культурного наследия Камчатского края отсутствует. Уполномоченный орган охраны объектов культурного наследия Камчатского края не располагает сведениями об отсутствии на территории испрашиваемых земельных участков объектов, обладающих признаками объекта культурного наследия (в том числе археологического).

В целях определения наличия или отсутствия объектов культурного наследия в границах земельного участка, отводимого под объект «Рыбоперерабатывающий завод в нижнем течении реки Кехта с линейными объектами», на основании разрешения (открытого листа) № 1401-2019 от 19.07.2019 г. на имя Пташинского А.В. было произведено натурное археологическое обследование территории.

Методика проведения работ определена в соответствии «Положением о порядке проведения археологических полевых работ (археологических раскопок и разведок) и составления научной отчетной документации», утвержденным постановлением Бюро Отделения историко-филологических наук РАН от 20 июня 2018 г. № 32.

Археологическое обследование проводилось в сентябре 2019 г. На участке обследования «Объекта» были произведены полевые изыскания и земляные работы - выполнены четыре зачистки общей протяженностью около 40 м.

Подробное описание археологических полевых работ, проведенных в рамках государственной историко-культурной экспертизы, дано в приложении к настоящему «Акту».

В результате проведения археологических полевых работ на территории земельного участка, отводимого под объект «Рыбоперерабатывающий завод в нижнем течении реки Кехта с линейными объектами» (земельные участки с кадастровыми номерами 41:07:0010106:1062 и 41:07:0010106:1066) объекты, обладающие признаками объектов культурного наследия, не выявлены.

**Экспертом установлено:**

- на земельном участке, отводимом под объект «Рыбоперерабатывающий завод в нижнем течении реки Кехта с линейными объектами» (земельные участки с кадастровыми номерами 41:07:0010106:1062 и 41:07:0010106:1066); общая площадь – 10, 7 га; объекты культурного наследия, включенные в реестр, выявленные объекты культурного наследия, а также объекты, обладающие признаками объектов культурного наследия, отсутствуют.

**Перечень документов и материалов, собранных и полученных при проведении экспертизы, а также использованной для нее специальной и справочной литературы:**

1. Федеральный закон от 25.06.2002 № 73-ФЗ «Об объектах культурного наследия (памятниках истории и культуры) народов Российской Федерации».
2. Положение о государственной историко-культурной экспертизе, утвержденное постановлением Правительства РФ от 15.07.2009 № 569 в редакции от 27.04.2017 г.
3. Гусев С.В., Макаров И.В. Отчет об археологических разведках Берингийской археологической экспедиции на территории Камчатского края в 2009 г.// Архив ИА РАН, № 37181.
4. Пономаренко А.К. Отчет об археологических разведках на западном побережье Камчатки в долинах рек Ича, Саичик и Кисун, произведенных Западно-Камчатским отрядом Северо-Восточно-Азиатской экспедиции в 1989 г.//Архив ИА РАН, № 14092.
5. Пташинский А.В. Отчет об археологических исследованиях в Елизовском, Быстринском, Соболевском и Усть-Большерецком районах Камчатского края в 2011 году.// Архив ИА РАН, № 30404.
6. Пташинский А.В. Научно-технический отчет о результатах полевых археологических работ (разведок) на объекте «Скважина №81 Нижнеквакчикского месторождения» в Соболевском районе Камчатского края, проведенных на основании разрешения (открытого листа) № 2078 // Архив ИА РАН.
7. Антропова В.В. К истории археологического изучения Камчатки//Сборник МАЭ. Вып. XI . – М.-Л., 1949. – с. 380-392.
8. Гусев С.В., Барышев И.Б., Макаров И.В. Исследования Берингийской экспедиции на Камчатке // Археологические открытия 2009 г. -М.: ИА РАН, 2013. – сс. 275-276.
9. Диков Н.Н. Археологические памятники Камчатки, Чукотки и Верхней

- Колымы. – М.: Наука, 1977.
10. И дольше века... К 300-летию села Соболева. - Петропавловск-Камчатский, 2000, 144 с.
  11. История и культура ительменов. – Ленинград, 1990.
  12. Камчатка XVII-XX вв. Историко-географический атлас. – Москва, 1997.
  13. Орлова Е. П. Археологические находки на Камчатке // КСИИМК. Вып. 59. – с. 163-166.
  14. Орлова Е. П. Ительмены. – СПб., 1999.
  15. Пономаренко А.К. Археологические памятники долины реки Тигиль и ее притоков – рек Напана и Кульки // Краеведческие записки. Вып. 7. – Петропавловск-Камчатский, 1991. – с. 16-44.
  16. Пономаренко А.К. Древняя культура ительменов Камчатки. – Петропавловск-Камчатский, 2000, 312 с.
  17. Пономаренко А.К. Неолит Камчатки: периодизация и основные особенности эволюции древних культур//Российский Дальний Восток в древности и средневековье: открытия, проблемы, гипотезы. Владивосток: Дальнаука, 2005.
  18. Пономаренко А.К. Археологические памятники долин рек Западной Камчатки – Утхолок, Ковран, Тихой, Хайрюзова, Белоголовой, Сопочной, Кисун, Саичик // Краеведческие записки, вып.10. - Петропавловск-Камчатский, 1997, с.5-172.
  19. Пономаренко А.К. К вопросу о периодизации древних культур Северной Камчатки //Горизонты Тихоокеанской археологии. – Владивосток, 2011. – с. 171-183.
  20. Пономаренко А.К. Раннеголоценовые культуры Камчатки // Тихоокеанская археология. – Владивосток, 2012. – с. 9-73.
  21. Пташинский А.В. Предварительная оценка археологической изученности Камчатского края // V Диковские чтения. – Магадан: Кордис, 2008.
  22. Рубан В.И. Предварительные результаты археологической разведки на западном побережье Камчатки//Новые археологические памятники Севера Дальнего Востока. - Магадан, 1979, с.107-128.
  23. Рубан В.И. О корреляции древних стоянок западного побережья Камчатского полуострова и долины р. Камчатки//Новейшие данные по археологии Севера Дальнего Востока. - Магадан, 1980, с.51-55.

Результат археологических полевых работ по обследованию земельных участков с кадастровыми номерами 41:07:0010106:1062 и 41:07:0010106:1066 общей площадью 10,7 га, собранная и проанализированная документация, вместе с другими привлеченными источниками, содержат полноценные сведения об испрашиваемом земельном участке и исчерпывающую информацию об объектах культурного наследия на рассматриваемой территории, соответствующую требованиям Федерального закона от 25.06.2002 г. № 73-ФЗ «Об объектах культурного наследия (памятниках истории и культуры) народов Российской Федерации», необходимую для определения наличия или отсутствия объектов культурного наследия, включенных в реестр, выявленных объектов культурного наследия либо объектов, обладающих признаками объекта культурного наследия, и согласования земляных, строительных, мелиоративных, хозяйственных и иных работ.

В результате обследования земельного участка методами археологических полевых изысканий, анализа документации, письменных и архивных источников по территории проектирования, определено отсутствие объектов культурного наследия на земельном участке, отводимом под объект «Рыбоперерабатывающий завод в нижнем течении реки Кехта с линейными объектами».

Проведение дополнительных полевых археологических исследований на земельном участке, отводимом под объект «Рыбоперерабатывающий завод в нижнем течении реки Кехта с линейными объектами» не требуется.

#### **Заключение экспертизы:**

Рассмотрев представленную на экспертизу документацию, а также учитывая факты и сведения, полученные в ходе проведения экспертизы, эксперт приходит к следующему **заключению:**

На земельных участках с кадастровыми номерами 41:07:0010106:1062 и 41:07:0010106:1066) общей площадью 10,7 га, подлежащем воздействию строительных работ по объекту «Рыбоперерабатывающий завод в нижнем течении реки Кехта с линейными объектами», объекты культурного наследия, включенные в реестр, выявленные объекты культурного наследия и объекты, обладающих признаками объекта культурного наследия **отсутствуют.**

Проведение земляных, строительных, мелиоративных, хозяйственных работ, работ и иных работ на земельном участке, подлежащем воздействию строительных работ по объекту «Рыбоперерабатывающий завод в нижнем течении реки Кехта с линейными объектами», считаю возможным (**Положительное заключение**).

**Приложения к Акту ГИКЭ:**

1. Копия договора б/н от 16.0792019 г. между ОАО «Колхоз Октябрь» (генеральный директор Хаританович А.В., с. Устьевое, Соболевский район Камчатского края) и Пташинским А.В. – на 3 л.
2. Схема границ изысканий объекта «Рыбоперерабатывающий завод в нижнем течении реки Кехта с линейными объектами» в Соболевском районе Камчатского края, предоставленная Заказчиком - на 1 л.
3. Выписка из ЕГРН об основных характеристиках и зарегистрированных правах на объект недвижимости ЗУ 41:07:0010106:1066 – на 2 л.
4. Выписка из ЕГРН об основных характеристиках и зарегистрированных правах на объект недвижимости ЗУ 41:07:0010106:1062 – на 2 л.
5. Постановление Губернатора Камчатской области от 25 апреля 2006 г. N 206 "Об образовании государственного экспериментального биологического (лососевого) заказника регионального значения "Река Коль" и о создании краевого государственного учреждения "Дирекция лососевого заказника "Река Коль" (с изменениями от 27 июля 2006 г., 16 ноября 2009 г., 18 октября 2010 г.) – на 22 л.
6. Постановление губернатора Камчатского края от 05.02.2018 № 5 «О внесении изменений в постановление губернатора Камчатской области от 25.04.2006 № 206 «Об образовании государственного экспериментального биологического (лососевого) заказника регионального значения «Река Коль» и о создании областного государственного учреждения «Дирекция лососевого заказника «Река Коль» - на 4 л.
7. Копия письма Службы охраны объектов культурного наследия Камчатского края об отсутствии данных об объектах археологического наследия, включенных в реестр, и о выявленных объектах археологического наследия на землях, подлежащих воздействию земляных, строительных, мелиоративных и (или) хозяйственных работ, предусмотренных статьей 25 Лесного кодекса Российской Федерации работ по использованию лесов (за исключением работ, указанных в пунктах 3, 4 и 7 части 1 статьи 25 Лесного кодекса Российской Федерации) и иных работ по проекту размещения объектов проекта № 85/01-22/928 от 25.12.2018 г. на 2 л.
8. Научно-технический отчет о результатах проведения археологических полевых работ (разведок) на объекте «Рыбоперерабатывающий завод в нижнем течении реки Кехта с линейными объектами» в Соболевском районе

Камчатского края в 2019 г. в одном томе на 71 л.

Эксперт по проведению государственной  
историко-культурной экспертизы



А.В. Пташинский

Дата оформления Акта ГИКЭ: 08.10.2019 г.

Настоящий Акт ГИКЭ содержит 122 (сто двадцать две) страницы.

Настоящий АКТ ГИКЭ оформлен в формате электронного документа в формате PDF; подписан усиленной квалифицированной электронной цифровой подписью эксперта, проводившего экспертизу.



## ДОГОВОР №

### на проведение государственной историко-культурной экспертизы земельного участка

г. П-Камчатский

«16» сентября 2019 г.

ОАО «Колхоз Октябрь», в дальнейшем именуемое «Заказчик» в лице генерального директора Харитановича Александра Владимировича, действующего на основании Устава, с одной стороны, и гражданин РФ Пташинский Андрей Валентинович, действующий от своего имени и из личных намерений, именуемый в дальнейшем «Исполнитель», с другой стороны, руководствуясь действующим законодательством, в том числе ст.ст. 424, 702 ГК РФ, действующий на основании приказа Министерства культуры РФ от 17.09.2018 г. № 1627, п.6 Постановления Правительства Российской Федерации РФ от 15 июля 2009 № 569 «Об утверждении положения о государственной историко-культурной экспертизе» заключили настоящий договор о нижеследующем:

#### 1. Предмет договора

1.1. Заказчик поручает, а Исполнитель принимает на себя обязательства по выполнению Государственной историко-культурной экспертизы земельного участка, подлежащего хозяйственному освоению при проведении работ по строительству объекта «Рыбоперерабатывающий завод в нижнем течении реки Кехта с линейными объектами», включая полевое рекогносцировочное обследование территории.

1.2. Результаты работы предоставляются «Исполнителем», в форме Отчета о проведении научно-исследовательских археологических полевых работ и Акта государственной историко-культурной экспертизы.

1.3. «Исполнитель» выполняет работы на основании «Открытого листа» №1401-2019 от 19.07.2019 г. выданного Министерством культуры РФ

1.4. Разработанная согласно настоящему договору документация должна отвечать требованиям компетентных органов и действующего законодательства РФ.

1.5. Заказчик обязуется принять и оплатить выполненную Исполнителем работу, указанную в **п.1.1** настоящего договора.

#### 2. Сроки выполнения работ

2.1. Срок начала работ - с момента подписания договора.

2.2. Срок окончания работ - 20 октября 2019 г.

#### 3. Стоимость работ и порядок расчетов

3.1. За выполненные работы, в соответствии с заданием, Заказчик обязан уплатить Исполнителю \_\_\_\_\_ руб., в том числе НДС/Л (13%) – **руб.** Стоимость работ договорная.

3.2. В течение 5 (пяти) банковских дней после подписания настоящего договора Заказчик обязан перечислить на расчетный счет Исполнителя аванс в размере 30% договорной стоимости работ, указанной в п. 3.1 настоящего договора, в том числе НДС/Л (13%).

3.3. Основанием для оплаты является подписываемый сторонами Акт приема-сдачи работ, подтверждающий готовность работ.

3.4. Денежное вознаграждение выплачивается Заказчиком в течение 5 рабочих дней после подписания сторонами Акта приема-сдачи работ.

3.5. В сумму, указанную в п. 3.1-настоящего Договора, включаются все расходы Исполнителя, связанные с выполнением обязанностей по настоящему Договору, корректировка и доработка отчетных материалов по замечаниям Заказчика.

3.6. С суммы вознаграждения Заказчик удерживает и перечисляет НДС/Л в соответствии с действующим законодательством.

#### 4. Права и обязанности сторон

4.1. Права Исполнителя



4.1.1. Требовать от Заказчика безусловного выполнения им обязанностей, предусмотренных настоящим договором.

4.2. Обязанности Исполнителя

4.2.1. Выполнить работы с надлежащим качеством.

4.2.2. Выполнить работы и передать их результат Заказчику в сроки, предусмотренные настоящим договором.

4.2.3. Своими силами и за свой счет устранять допущенные по его вине в выполненных работах недостатки.

4.2.4. Незамедлительно информировать Заказчика об обнаруженной невозможности получить ожидаемые результаты или о нецелесообразности продолжения работы.

4.2.5. Обязательства Исполнителя считаются выполненными со дня подписания сторонами Акта приема-сдачи выполненных работ.

4.3. Права Заказчика

4.3.1. Проверять ход и качество работы, выполняемой Исполнителем, не вмешиваясь в его деятельность.

4.4. Обязанности Заказчика

4.4.1. Представить Исполнителю необходимую для исполнения работ информацию и документацию.

4.4.2. Обеспечить доставку Исполнителя к месту работы, проживание и передвижение по территории объекта.

4.4.2. Оплатить работы в соответствии с условиями настоящего договора.

4.4.4. В течение 5 (пяти) рабочих дней после получения от Исполнителя результатов работ принять их и подписать представленный Исполнителем акт сдачи-приемки либо представить мотивированный отказ.

## **5. Ответственность сторон**

5.1. В случае неисполнения или ненадлежащего исполнения обязательств по настоящему договору, стороны несут ответственность в соответствии с действующим законодательством РФ.

## **6. Форс-мажор**

6.1. Сторона освобождается от ответственности за неисполнение обязательств по настоящему договору, если такое неисполнение вызвано обстоятельствами непреодолимой силы (Форс-мажор).

6.2. Сторона, которая не исполняет свое обязательство в результате непреодолимой силы, должна проинформировать об этом другую сторону сразу после того, как она узнала или должна была узнать об этом событии. Если одна из Сторон не сообщает в течение разумного срока (не более пяти календарных дней) о наступлении этих обстоятельств, она лишается права ссылаться на них, если только эти обстоятельства не препятствуют посылке такого сообщения.

6.3. На время действия форс-мажорных обстоятельств обязательства Сторон приостанавливаются, а срок исполнения обязательств продлевается на период, соответствующий сроку действия наступившего обстоятельства.

## **7. Особые условия**

7.1. После подписания настоящего договора все предыдущие письменные и устные соглашения, переписка, переговоры, между сторонами относящиеся к данному договору, теряют силу, если они противоречат настоящему договору.

7.2. Все изменения и дополнения к настоящему договору действительны лишь в том случае, если они оформлены в письменной форме и подписаны уполномоченными на то представителями Сторон.

7.3. Спорные вопросы, не оговоренные настоящим договором, решаются сторонами в соответствии с действующим законодательством.

7.4. Условия соблюдения прав сторон на создаваемую (передаваемую) научно-техническую продукцию: как Исполнитель, так и Заказчик имеют право на использование созданной (переданной) по настоящему договору научно-технической продукции, которая может быть использована ими в дальнейшем без взаимного согласования.

## **8. Срок действия договора. Расторжение договора**

8.1. Договор вступает в силу со дня его подписания и действует до полного выполнения обязательств по настоящему договору.

8.2. В случае непредвиденных неблагоприятных метеорологических условий, отличных от обычных климатических условий, соответствующих времени года на момент выполнения Работ, препятствующих выполнению Работ в установленные сроки, «Исполнитель» приостанавливает выполнение Работ, о чем обязан письменно уведомить «Заказчика». Новые сроки выполнения Работ «Сторонами» согласовываются дополнительно путем заключения дополнительного соглашения.

8.3. Договор прекращает свое действие после надлежащего исполнения сторонами своих обязательств. В ином случае договор действует до момента исполнения каждой из сторон, взятых на себя обязательств в полном объеме.

8.4. Условия договора не могут быть изменены и договор не может быть расторгнут иначе, как в порядке, установленном действующим законодательством РФ. О своем намерении расторгнуть договор заинтересованная сторона обязана уведомить другую сторону за 5 дней.

### 9. Заключительные положения

9.1. Все споры и разногласия, которые могут возникнуть в связи с исполнением и интерпретацией настоящего договора, которые не могут быть решены дружеским путем между сторонами, подлежат разрешению в арбитражном суде в соответствии с законодательством.

9.2. Настоящий договор составлен в двух экземплярах, имеющих одинаковую юридическую силу, по одному экземпляру для каждой из сторон.

### 10. АДРЕСА И РЕКВИЗИТЫ СТОРОН:

**Заказчик:**

**Открытое Акционерное Общество «Колхоз Октябрь»**

ИНН 4107002304 КПП 410701001

ОГРН 1104177000267

Юридический адрес: 684202, Камчатский край, Соболевский р-н, с.Устьевое, ул. Октябрьская, д. 4

Почтовый адрес: 683032, г.Петропавловск-Камчатский, ул.Атласова, д. 23, 4 эт.

Расчетный счет: 40702810836170063696

Северо-Восточное Отделение №8645

ПАО Сбербанк г.Магадан

БИК 044442607, кор. счет  
30101810300000000607

Факс 8 (4152) 433-911-(приемная)

Телефон 8 (4152) 433-919 (бухгалтерия), 433-907 (отдел кадров)

office.cfo@mail.ru

**Исполнитель:**

**Пташинский Андрей Валентинович**

Адрес: 683009, г. Петропавловск-Камчатский, ул. Ак. Королева, 39/2, кв. 35

e-mail: ptashinski@mail.ru

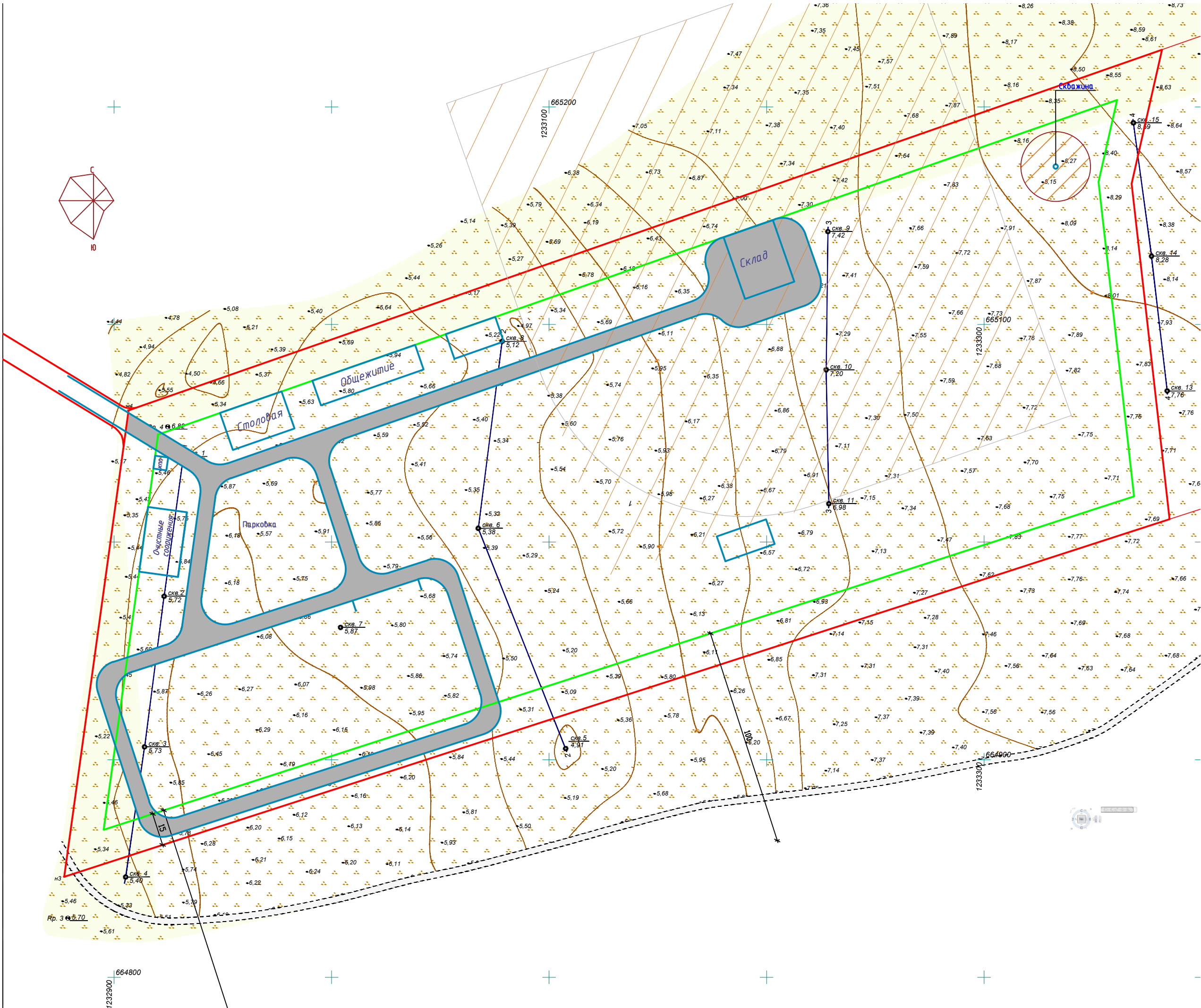
Генеральный директор

\_\_\_\_\_/А.В. Хаританович/

\_\_\_\_\_/А.В. Пташинский/







Рп. 3 5.70

1232900 664800

1233300 664900



Управление Федеральной службы государственной регистрации, кадастра и картографии по Камчатскому краю

полное наименование органа регистрации прав

Выписка из Единого государственного реестра недвижимости об основных характеристиках и зарегистрированных правах на объект недвижимости

Сведения об основных характеристиках объекта недвижимости

В Единый государственный реестр недвижимости внесены следующие сведения:

Раздел 1 Лист 1

Земельный участок			
вид объекта недвижимости			
Лист №1	Раздел 1	Всего листов раздела 1: 1	Всего разделов: 2
		Всего листов выписки: 2	
22 мая 2019г.			
Кадастровый номер:		41:07:0010106:1066	
Номер кадастрового квартала:		41:07:0010106	
Дата присвоения кадастрового номера:		20.12.2018	
Ранее присвоенный государственный учетный номер:		данные отсутствуют	
Адрес (местоположение):		Российская Федерация, Камчатский край, Соболевский р-н	
Площадь, м2:		6986 +/- 1463	
Кадастровая стоимость, руб:		178143	
Кадастровые номера расположенных в пределах земельного участка объектов недвижимости:		данные отсутствуют	
Категория земель:		Земли промышленности, энергетики, транспорта, связи, радиовещания, телевидения, информатики, земли для обеспечения космической деятельности, земли обороны, безопасности и земли иного специального назначения	
Виды разрешенного использования:		объекты промышленности	
Статус записи об объекте недвижимости:		Сведения об объекте недвижимости имеют статус "актуальные"	
Особые отметки:		Сведения для заполнения раздела: 2 - Сведения о зарегистрированных правах, отсутствуют.	
Получатель выписки:		Даниленко Наталья Грантовна (представитель заявителя), Заявитель: Открытое акционерное общество "Колхоз Октябрь", ИНН: 4107002304	

полное наименование должности	подпись	инициалы, фамилия
-------------------------------	---------	-------------------

М.П.

Выписка из Единого государственного реестра недвижимости об основных характеристиках и зарегистрированных правах на объект недвижимости

Описание местоположения земельного участка

Земельный участок

вид объекта недвижимости

Лист №1 Раздел 3

Всего листов раздела 3: 1

Всего разделов: 2

Всего листов выписки: 2

22 мая 2019г.

Кадастровый номер:

41:07:0010106:1066

План (чертеж, схема) земельного участка



Масштаб 1:4000

Условные обозначения:

полное наименование должности

подпись

инициалы, фамилия

М.П.

**Управление Федеральной службы государственной регистрации, кадастра и картографии по Камчатскому краю**

полное наименование органа регистрации прав

Выписка из Единого государственного реестра недвижимости об основных характеристиках и зарегистрированных правах на объект недвижимости

Сведения об основных характеристиках объекта недвижимости

В Единый государственный реестр недвижимости внесены следующие сведения:

Раздел 1 Лист 1

Земельный участок			
вид объекта недвижимости			
Лист №1	Раздел 1	Всего листов раздела 1: 1	Всего разделов: 2
23 мая 2019г.			
Кадастровый номер:	41:07:0010106:1062		
Номер кадастрового квартала:	41:07:0010106		
Дата присвоения кадастрового номера:	24.10.2018		
Ранее присвоенный государственный учетный номер:	данные отсутствуют		
Адрес (местоположение):	Камчатский край, Соболевский р-н		
Площадь, м2:	101980 +/- 6423		
Кадастровая стоимость, руб:	2600490		
Кадастровые номера расположенных в пределах земельного участка объектов недвижимости:	данные отсутствуют		
Категория земель:	Земли промышленности, энергетики, транспорта, связи, радиовещания, телевидения, информатики, земли для обеспечения космической деятельности, земли обороны, безопасности и земли иного специального назначения		
Виды разрешенного использования:	объекты промышленности		
Статус записи об объекте недвижимости:	Сведения об объекте недвижимости имеют статус "актуальные"		
Особые отметки:	Сведения для заполнения раздела: 2 - Сведения о зарегистрированных правах, отсутствуют.		
Получатель выписки:	Даниленко Наталья Грантовна (представитель заявителя), Заявитель: Открытое акционерное общество "Колхоз Октябрь", ИНН: 4107002304		

полное наименование должности	подпись	инициалы, фамилия
-------------------------------	---------	-------------------

М.П.



Выписка из Единого государственного реестра недвижимости об основных характеристиках и зарегистрированных правах на объект недвижимости

Описание местоположения земельного участка

Земельный участок

вид объекта недвижимости

Лист №1 Раздел 3

Всего листов раздела 3: 1

Всего разделов: 2

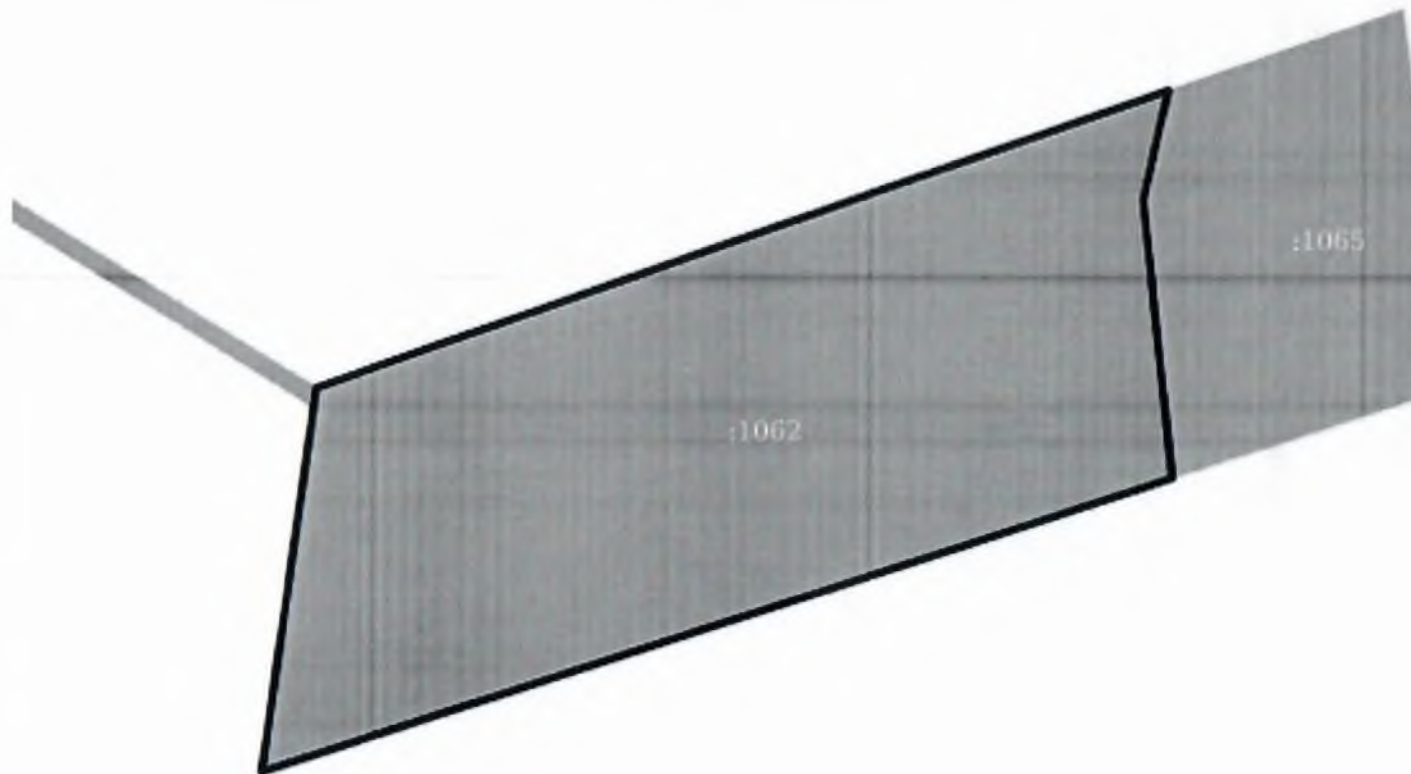
Всего листов выписки: 2

23 мая 2019г.

Кадастровый номер:

41:07:0010106:1062

План (чертеж, схема) земельного участка



Масштаб 1:4000

Условные обозначения:

полное наименование должности

подпись

инициалы, фамилия

М.П.

**Постановление Губернатора Камчатской области  
от 25 апреля 2006 г. N 206**

**"Об образовании государственного экспериментального биологического (лососевого) заказника  
регионального значения "Река Коль" и о создании краевого государственного учреждения  
"Дирекция лососевого заказника "Река Коль"  
(с изменениями от 27 июля 2006 г., 16 ноября 2009 г., 18 октября 2010 г.)**

В соответствии со статьей 23 Федерального закона "Об особо охраняемых природных территориях" от 14.03.1995 N 33-ФЗ, статьей 17 Закона Камчатской области "Об особо охраняемых природных территориях Камчатской области" от 11.11.1997 N 121, постановления Губернатора Камчатской области от 26.04.2004 N 148, проектных материалов, представленных Экологическим Фондом "Дикие рыбы и биоразнообразие" и Камчатским филиалом Тихоокеанского института географии ДВО РАН, и положительного заключения государственной экологической экспертизы от 07.04.2006 N 36, в целях сохранения и изучения биоразнообразия популяции лососевых рыб и среды их воспроизводства и обитания

Постановляю:

1. Образовать на территории Соболевского муниципального района в Камчатской области сроком на 10 лет особо охраняемую природную территорию - государственный экспериментальный биологический (лососевый) заказник регионального значения "Река Коль", общей площадью 220 242 га, в границах согласно приложениям NN 1-3.

2. Утвердить:

Положение о государственном экспериментальном биологическом (лососевом) заказнике регионального значения "Река Коль" согласно приложению N 4;

схему зонирования территории государственного экспериментального биологического (лососевого) заказника регионального значения "Река Коль" согласно приложению N 5.

3. Создать с 01.10.2006 года краевое государственное учреждение "Дирекция лососевого заказника "Река Коль".

4. Управлению природных ресурсов и охраны окружающей среды администрации Камчатской области выступить учредителем краевого государственного учреждения "Дирекция лососевого заказника "Река Коль" и в срок до 01.10.2006 года разработать и утвердить его устав, а также обеспечить осуществление иных необходимых юридических действий, связанных с государственной регистрацией краевого государственного учреждения "Дирекция лососевого заказника "Река Коль".

5. Установить предельную штатную численность краевого государственного учреждения "Дирекция лососевого заказника "Река Коль":

с 01.10.2006 года - 1 штатная единица;

с 01.01.2007 года - 3 штатные единицы.

6. Департаменту финансов и бюджетной политики администрации Камчатской области при подготовке проекта закона Камчатской области "О внесении изменений в Закон Камчатской области "Об областном бюджете на 2006 год" и при подготовке проекта закона Камчатской области "Об областном бюджете на 2007 год" предусмотреть средства на содержание краевого государственного учреждения "Дирекция лососевого заказника "Река Коль".

7. Принять предложение Экологического Фонда "Дикие рыбы и биоразнообразие" и проекта ПРООН/ГЭФ "Сохранение биоразнообразия лососевых Камчатки и их устойчивое использование" о долевом финансировании затрат на функционирование данного заказника.

Первый заместитель  
Губернатора Камчатской  
области


А.Б. Чистяков



**Схема**  
**границ государственного экспериментального биологического (лососевого) заказника**  
**регионального значения "Река Коль" Камчатской области**

Приложение № 1 к постановлению  
Губернатора Камчаткой области  
от 25.04.06 № 206

Схема границ государственного экспериментального  
биологического (лососевого) заказника  
регионального значения «Река Коль» Камчатской области



"Схема границ государственного экспериментального биологического (лососевого) заказника  
регионального значения "Река Коль" Камчатской области

**Описание границ  
государственного экспериментального биологического (лососевого) заказника регионального  
значения "Река Коль" Камчатской области**

Государственный экспериментальный биологический (лососевый) заказник регионального значения "Река Коль" (далее - Заказник) расположен в Соболевском районе Камчатской области на землях запаса и землях лесного фонда Соболевского лесхоза.

Территория Заказника ограничена с западной стороны акваторией Охотского моря; с северной стороны - условной линией водоразделов рек Унушка, Удова и Сред. Воровская, и их притоков; с восточной стороны - вершинами Срединного хребта по условной линии границы между Соболевским и Елизовским районами; с южной стороны - условной линией водоразделов рек Пымта и Прав. Смычка, и их притоков.

**Западная граница Заказника:**

Западная граница Заказника проходит вдоль побережья Охотского моря по береговой линии на протяжении 22,7 км; начинается в 5,9 км южнее места впадения р. Коль в Охотское море в точке с географическими координатами 53°46'08" СШ и 155°57'18" ВД, на расстоянии 1,2 км западнее северной оконечности безымянного озера и заканчивается в месте выхода тракторной дороги на берег Охотского моря в 2,2 км на север от места впадения р. Кехта в Охотское море в точке с географическими координатами 53°58'14" СШ и 155°54'11" ВД.

**Северная граница Заказника:**

Северная граница Заказника проходит в общем восточном направлении; начинается на береговой линии в точке с географическими координатами 53°58'14" СШ и 155°54'11" ВД в месте выхода тракторной дороги на берег Охотского моря в 2,2 км севернее устья реки Кехта.

От береговой линии Охотского моря граница Заказника проходит в северо-восточном направлении (по заболоченной местности) по прямой на протяжении 4,6 км до места пересечения линии связи с тракторной дорогой, далее граница проходит в выше указанном направлении по прямой на протяжении 5,1 км до точки с отметкой 59,6.

От точки с отм. 59,6 граница проходит в северо-восточном направлении по водоразделу рек Кехта и Унушка (и ее притоков) по прямой на протяжении 4,7 км до точки с отметкой 81,5, далее - в восточно-северо-восточном направлении по прямой на протяжении 3,1 км до точки с отм. 92,4, затем - в восточном направлении по прямой на протяжении 3,4 км до точки с отм. 106,9, далее - в том же направлении по прямой на протяжении 1,3 км до безымянного озера (точка с географическими координатами 54°00'50" СШ и 156°13'47" ВД).

От точки с географическими координатами 54°00'50" СШ и 156°13'47" ВД граница Заказника проходит в юго-восточном направлении по прямой на протяжении 3,0 км через пункт триангуляции с отм. 122,5 до точки с отм. 125,3, далее - в северо-восточном, восточно-северо-восточном и восточном направлениях по водоразделу рек Унушка и Кехта и их притоков на протяжении 4,8 км до границы болота и лесных земель в точке с географическими координатами 54°00'41" СШ и 156°20'10" ВД, далее граница проходит в юго-восточном направлении по водоразделу реки Унушка и правых безымянных притоков реки Кехты на протяжении 5,5 км до вершины с отм. 281,4, затем - по прямой на протяжении 1,7 км до вершины с отм. 301,4, далее - по прямой на протяжении 4,6 км до вершины г. Кехтунг с отм. 453,9, далее - по прямой в юго-восточном направлении на протяжении 3,2 км до безымянной вершины с отм. 481,2, далее - в восточном направлении по прямой на протяжении 0,7 км до вершины с отм. 330,4.

От безымянной вершины с отм. 330,4 северная граница Заказника проходит по водоразделу рек Кехта и Касанга и их притоков в северо-восточном направлении до точки с географическими координатами 53°56'40" СШ и 156°32'50" ВД на безымянной вершине, далее - в юго-юго-восточном направлении по прямой на протяжении 1,8 км до вершины с отм. 305,9, затем - в восточном направлении по прямой на протяжении 5,6 км до точки с географическими координатами 53°56'13" СШ и 156°38'37" ВД на безымянной вершине, расположенной в 1,8 км к западу от истока реки Кехта, далее - по прямой в северо-восточном направлении на протяжении 2,5 км до пункта триангуляции с отм. 361,6.

От пункта триангуляции с отм. 361,6 граница Заказника проходит по водоразделу реки Касанга и руч. Цепкий - правого притока реки Коль в юго-восточном направлении по прямой на протяжении 2,8 км до вершины с отм. 434,4, затем - в северо-восточном направлении по водоразделу р. Касанга и руч. Цепкий на протяжении 7,9 км до вершины с отм. 526,7.

От вершины с отм. 526,7 граница Заказника проходит по водоразделу р. Касанга и р. Колюшка - правого притока реки Лев. Коль в северо-восточном направлении по прямой на протяжении 6,6 км до вершины с отм. 666,7, далее - по прямой на протяжении 1,6 км до вершины 801,6, затем - в северо-восточном направлении по водоразделу притоков рек Касанга и Колюшка на протяжении 3,0 км до вершины с отм. 1226,0, далее - в восточно-юго-восточном направлении на протяжении 2,15 км до вершины с отм. 1187,6, далее - по водоразделу истоков рек Касанга и Колюшка в юго-восточном направлении на протяжении 2,4 км до пункта полигонометрии с отм. 1394,5, расположенного в 0,7 км южнее озера Касанга, затем - по водоразделу безымянных правых притоков рек Касанга и Лев. Коль на протяжении 4,1 км до пункта триангуляции на вершине г. Лев. Коль с отм. 1666,4.

От г. Лев. Коль с отметкой на вершине 1666,4 граница Заказника проходит в южном направлении по водоразделу истоков правого безымянного притока реки Лев. Коль и левого безымянного притока реки Сред. Воровская на протяжении 1,6 км до вершины с отм. 1612,8, далее - в юго-восточном направлении на протяжении 0,65 км, затем - в северо-восточном направлении на протяжении 2,1 км до точки с географическими координатами 54°00'00" СШ и 157°07'39" ВД, соответствующей точке на местности, расположенной в 0,9 км южнее безымянной вершины с отм. 1644,1, далее граница проходит по водоразделу левых притоков р. Сред. Воровская и правых притоков р. Лев. Коль в юго-восточном направлении на протяжении 2,5 км до безымянной вершины, затем - в северо-восточном направлении на протяжении 1,4 км до вершины с отм. 1718,1.

От вершины с отм. 1718,1 граница Заказника проходит в общем юго-восточном направлении по водоразделу рек Сред. Воровская и лев. Коль и их притоков через вершины с отметками 1782,1, 1690,4 и 1626,1 (расстояние между вершинами соответственно 2.6 км, 2.4 км и 2.0 км), далее северная граница Заказника проходит в восточном и юго-восточном направлениях на протяжении 2,3 км по водоразделу истоков рек Сред. Воровская и Лев. Коль и заканчивается на безымянной вершине Срединного хребта в точке с географическими координатами 53°57'07" СШ и 157°16'42" ВД.

#### **Восточная граница Заказника:**

Восточная граница Заказника проходит в общем южном направлении по вершинам Срединного хребта и совпадает с административной границей Соболевского района.

Восточная граница Заказника начинается от точки с географическими координатами 53°57'07" СШ и 157°16'42" ВД на безымянной вершине Срединного хребта, расположенной на условной линии границы между Соболевским и Елизовским административными районами и проходит по водоразделу истоков рек Лев. Коль и Лев. Лунтос в юго-юго-западном направлении через пункт полигонометрии с отм. 1483,1 до вершины с отм. 1747,0, далее - в юго-юго-восточном направлении по водоразделу рек Прав. Коль и Лев. Лунтос и их притоков до перевала с отм. 1091,3 на Срединном хребте, далее - через вершины с отм. 1603,6 и 1587,1 до вершины с отм. 1583,0.

От вершины с отм. 1583,0 на Срединном хребте граница Заказника проходит в юго-западном направлении по водоразделу рек Прав. Коль и Прав. Лунтос и их левых притоков через вершины с отметками 1597,1 и 1583,7 и горный перевал с отм. 1324,6 и заканчивается на безымянной вершине Срединного хребта в точке с географическими координатами 53°48'51" СШ и 157°15'56" ВД.

#### **Южная граница Заказника:**

Южная граница Заказника проходит в общем западном направлении по водоразделу р. Прав. Коль и ее притоков с северной стороны и р. Пымта и ее притоков с южной стороны и заканчивается на побережье Охотского моря.

Южная граница Заказника начинается в точке с географическими координатами 53°57'07" СШ и 157°16'42" ВД на безымянной вершине Срединного хребта, расположенной на условной линии границы Соболевского и Елизовского административных районов и проходит в северо-западном направлении по водоразделу первого левого притока р. Прав. Коль и правых притоков р. Сунтунк, являющейся притоком реки Пымта, через скалы-останцы высотой 20 м до вершины с отм. 1500,8. Далее граница проходит в южном направлении по прямой до двух безымянных озер, далее - между озерами в юго-западном направлении по водоразделу притоков рек Прав. Коль и Сунтунк до пункта триангуляции с отм. 1537,4, далее - через вершину с отм. 1425,8 до вершины с отм. 1382,6.

От вершины с отм. 1382,6 граница проходит по водоразделу руч. Холодок и Пальмовидный - притоков рек Прав. Коль и Сунтунк, минуя (на расстоянии 0,2 км с северной стороны) безымянное озеро с отм. 1078,1, далее - через скалы-останцы высотой 2 м и 5 м до вершины с отм. 1409,6, далее - в юго-западном направлении через скалы-останцы высотой 2 м и 3 м до вершины с отм. 1325,6, затем - в юго-юго-западном направлении по водоразделу р. Лев. Киумшечек и руч. Пальмовидный до вершины с отм. 1294,8, далее - в западно-юго-западном направлении по прямой до пункта триангуляции с отм. 1376,7 на вершине г. Обрывистая.

От вершины г. Обрывистая с отм. 1376,7 южная граница Заказника проходит в западном и западно-юго-западном направлениях по водоразделу ручьев Живой, Окружной и Родничок - притоков рек Лев. Киумшечек и Киумшечек с северной стороны и ручьев Подгорный, Темный, Вечерний и Боковой

- притоков реки Пымта с южной стороны через вершины с отм. 1161,5, 983,3, 750,8, через точку с географическими координатами 53°44'08" СШ и 156°41'24" ВД до вершины с отм. 277,3.

От вершины с отм. 277,3 граница проходит по водоразделу рек Извилинка - притока реки Киумшечек и Пымта в западном направлении по прямой на протяжении 3,6 км до точки с географическими координатами 53°42'44" СШ и 156°33'38" ВД, далее - в юго-западном направлении по прямой на протяжении 2,9 км до вершины с отм. 250,7 (водораздел рек Чаевая и Пымта), затем - в западно-северо-западном направлении по водоразделу реки Сквичик (приток реки Коль) и правого безымянного притока р. Пымта через вершины 217,4 и 191,6 до точки с географическими координатами 53°42'26" СШ и 156°25'24" ВД, соответствующей точке на местности, расположенной на условной прямой между истоками руч. Глинистый, являющегося притоком р. Коль и безымянного притока р. Пымта и равноудаленной от них на 0,8 км.

От точки с географическими координатами 53°42'26" СШ и 156°25'24" ВД южная граница Заказника проходит в юго-западном направлении по прямой на протяжении 1,85 км до вершины с отм. 245,7, далее - в северо-западном направлении по водоразделу руч. Глинистый и притока р. Пымта через точку с отм. 152,1, триангуляционный пункт с отм. 186,4 до точки с отм. 172,2, соответствующей точке на местности, расположенной на расстоянии 2,0 км к северо-востоку на условной прямой, перпендикулярной линии связи, и 3,8 км на север от места пересечения линии связи с безымянным притоком реки Пымта.

От точки с отм. 172,2 граница проходит в западно-северо-западном направлении (на расстоянии 2,8 км по прямой от точки с отм. 172,2 пересекает линию связи) по водоразделу р. Коль и ее притока р. Нилкина и р. Прав. Смычка через точку с отм. 125,6, триангуляционный пункт с отм. 102,6 и точку с отм. 87,2 до точки с отм. 68,2.

От точки с отм. 68,2 граница проходит в юго-западном направлении по прямой на протяжении 2,0 км до точки с географическими координатами 53°45'25" СШ и 156°06'38" ВД, соответствующей точке на местности, расположенной в 0,6 км южнее истока левого притока руч. Кирпичный.

От точки с географическими координатами 53°45'25" СШ и 156°06'38" ВД южная граница Заказника проходит в западно-северо-западном направлении по прямой на протяжении 5,55 км до точки с отм. 40,1, далее - в западном направлении по прямой на протяжении 4,8 км до береговой линии Охотского моря и заканчивается в точке с географическими координатами 53°46'08" СШ и 155°57'18" ВД, соответствующей точке на местности, расположенной в 5,9 км южнее места впадения р. Коль в Охотское море и в 0,1 км западнее северной оконечности безымянного озера.

Настоящее описание прохождения границы Заказника составлено по топографической карте масштаба 1:100 000 издания 1979 и 1985 г.г. (состояние местности на 1968, 1970 и 1973 г.г.) по опознаваемым топографическим объектам. Система координат 1942 года.

Граница в соответствии с настоящим Описанием ее прохождения на топографической карте масштаба 1:100 000 проходит по четко изображенным на карте контурам (рельеф местности, гидрография и др.), в иных случаях - по прямой.

Все расстояния, приведенные в данном Описании, измерены по вышеупомянутой карте с точностью приблизительно 0,05 км. Общая площадь Заказника - 220 242 га.

**Положение  
о государственном экспериментальном биологическом (лососевом) заказнике регионального  
значения "Река Коль"**

**1. Общие положения**

1.1. Территория государственного экспериментального биологического (лососевого) заказника регионального значения «Река Коль» (далее - Заказник) является особо охраняемой природной территорией регионального значения, включает уникальные нерестилища бассейнов рек Коль и Кехта, предназначена для сохранения биоразнообразия лососевых рыб, восстановления численности их популяций, а также для использования в природоохранных, научных и эколого-просветительских целях в качестве экспериментального полигона по отработке методов поддержания экологического баланса, изучению механизмов рационального природопользования и созданию условий для устойчивого использования лососевого потенциала.

1.2. Заказник расположен на территории Соболевского муниципального района в Камчатском крае, занимает площадь 220242 га, образован на землях государственного лесного фонда, а также на землях иных пользователей и собственников, без изъятия земельных участков, участков лесного фонда и водных объектов у пользователей, владельцев и собственников, но с наложением на пользователей ограничений по природопользованию, определенных настоящим Положением.

1.3. Финансирование затрат на функционирование Заказника осуществляется за счет долевого участия средств краевого бюджета и средств некоммерческих организаций.

1.4. Организации и физические лица, осуществляющие свою деятельность на территории Заказника, обязаны соблюдать его режим.

**2. Цели и задачи Заказника**

2.1. Целью Заказника является сохранение, восстановление, воспроизводство и рациональное использование ценных в хозяйственном, научном и культурном отношении лососевых видов рыб, а также других представителей животного мира и сохранения среды их обитания, средообразующих естественных природных комплексов.

2.2. На Заказник возлагаются следующие задачи:

- 1) сохранение популяций лососевых видов рыб и экосистем их нерестилищ в бассейнах рек Коль и Кехта;
- 2) сохранение природных комплексов и ландшафтов, растительного и животного мира водных объектов, предотвращение их разрушения, уничтожения и загрязнения;
- 3) сохранение и охрана видов растений и животных, занесенных в Красные книги Российской Федерации и Камчатского края;
- 4) экологический мониторинг состояния природных комплексов лососевых рек;
- 5) координация научно-исследовательских работ, накопление и обработка результатов научных исследований;
- 6) разработка информационной базы по всему комплексу природных условий, обеспечивающих устойчивое воспроизводство популяций лососевых рыб;
- 7) разработка мероприятий по сохранению и естественному воспроизводству популяций лососевых рыб, охране среды их обитания, путей миграции и нерестово-выростных угодий;
- 8) разработка и внедрение научно-обоснованных методов сохранения биоразнообразия лососевых рыб и механизмов их рационального использования;
- 9) содействие хозяйствующим на территории Заказника представителям коренных малочисленных народов Севера, Сибири и Дальнего Востока Российской Федерации в сохранении традиционного для них природопользования;
- 10) разработка механизма и организация сотрудничества с природопользователями, осуществляющими свою деятельность на территории Заказника;
- 11) проведение биотехнических мероприятий в целях создания наиболее благоприятных условий

обитания охраняемых водных биоресурсов;

12) пропаганда мирового опыта охраны, рационального использования и воспроизводства природных ресурсов, прежде всего, лососевых видов рыб;

13) распространение на другие территории (речные бассейны) Камчатского края опыта работы Заказника по сохранению биоразнообразия лососевых рыб и созданию условий для их устойчивого использования;

14) организация экологического просвещения населения и создание условий для регулируемого познавательного туризма в природных условиях бассейнов нерестовых рек.

### **3. Управление Заказником**

3.1. Управление Заказником осуществляется краевым государственным учреждением «Дирекция лососевого заказника «Река Коль» (далее – Дирекция Заказника), учредителем которого выступает Министерство природных ресурсов Камчатского края.

3.2. Руководство деятельностью Дирекции Заказника в целях обеспечения функционирования Заказника в соответствии с Уставом осуществляет директор Заказника.

3.3. Дирекция Заказника имеет самостоятельный баланс, счета, в том числе валютный, в учреждениях банков Российской Федерации, имеет в своей собственности обособленное имущество на праве оперативного управления, печать и штампы со своим наименованием, а также зарегистрированную в установленном порядке собственную символику, которую вправе использовать в соответствии с законодательством Российской Федерации.

### **4. Режим особой охраны территории Заказника**

4.1. На территории Заказника, с учетом природных особенностей территории, целей и задач функционирования Заказника, устанавливается дифференцированный режим охраны, защиты и природопользования. В соответствии с этим на территории Заказника выделяются следующие функциональные зоны:

4.1.1. Зоны особой охраны:

4.1.1.1. Зона особой охраны «Среднее течение реки Кехта» устанавливается с целью:

- 1) охраны, изучения и мониторинга популяции проходной микижи;
- 2) охраны массовых нерестилищ горбуши;
- 3) охраны мест обитания молоди проходной микижи, кижуча, мальмы и кунджи.

В пределах зоны запрещается:

1) вылов любых видов рыб любыми способами и любыми орудиями лова в течение всего года (за исключением лова в научно-исследовательских целях в порядке, установленном законодательством Российской Федерации);

2) движение моторных лодок по реке, осуществление туристской деятельности;

3) сплав по реке, обустройство временных палаточных лагерей;

4) движение вездеходного транспорта по берегам и бродам реки;

5) складирование твердых и сброс жидких бытовых и промышленных отходов.

4.1.1.2. Зона особой охраны «Река Кунтово» устанавливается с целью:

- 1) сохранения, изучения и мониторинга популяции проходной микижи;
- 2) сохранения мест обитания молоди проходной микижи, кижуча, мальмы и кунджи.

В целях охраны популяции проходной микижи в зоне запрещается:

1) вылов любых видов рыб любыми способами и любыми орудиями лова в период с 1 сентября по 10 июня;

2) движение моторных лодок по реке, осуществление туристской деятельности;

3) сплав по реке, обустройство временных палаточных лагерей;

4) движение вездеходного транспорта по берегам и бродам реки;

5) складирование твердых и сброс жидких бытовых и промышленных отходов.

4.1.1.3. Зона особой охраны «Тундровые притоки реки Коль» устанавливается с целью:

- 1) сохранения, изучения и мониторинга популяции проходной микижи;
- 2) сохранения мест обитания молоди проходной микижи, кижуча, мальмы и кунджи.

В целях сохранения проходной микижи в пределах зоны запрещается:

1) вылов любых видов рыб любыми способами и любыми орудиями лова в течение всего года (за исключением лова в научно-исследовательских целях в порядке, установленном законодательством Российской Федерации);

2) движение вездеходного транспорта по притокам и по бродам притоков, осуществление туристской деятельности;

3) обустройство временных палаточных лагерей в бассейне притоков в течение всего года;

4) складирование твёрдых и сброс жидких бытовых и промышленных отходов.

4.1.1.4. Зона особой охраны «Русловые нерестилища чавычи реки Коль» устанавливаются с целью:

1) сохранения нерестилищ чавычи и производителей во время нереста;

2) предотвращения деградации нерестовых участков чавычи.

В целях сохранения чавычи в пределах зоны запрещается:

1) вылов любых видов рыб любыми способами и любыми орудиями лова в период с 15 июля по 15 августа;

2) обустройство временных палаточных лагерей на берегах зоны;

3) движение моторных лодок по реке в период с 15 июля по 15 августа; движение вездеходов и другой тяжёлой техники по берегам, а также пересечение на вездеходах и другой тяжёлой технике реки в любом месте, кроме существующих мостов;

4) стоянка автомобилей на берегах реки в пределах зоны и рядом с мостом технологического проезда магистрального газопровода, мойка и заправка автомобилей, складирование твёрдых и сброс жидких бытовых и промышленных отходов;

5) любые инженерные работы на берегах, включая отсыпку гравием, бульдозерные работы, рубка пойменного леса в течение всего года.

4.1.1.5. Зона особой охраны «Верховья реки Коль» устанавливается с целью сохранения нерестилищ нерки, кеты, кижуча.

В целях сохранения местообитаний и нерестилищ лососей в зоне запрещается:

1) движение моторных лодок по реке, вездеходов и любой другой тяжёлой техники по берегам, пересечение реки в любом месте;

2) вылов любых видов рыб любыми способами и любыми орудиями лова в период с 1 июня по 30 ноября;

3) складирование твёрдых и сброс жидких бытовых и промышленных отходов.

4.1.2. Буферные охраняемые зоны:

4.1.2.1. Буферная зона «Пойма реки Кехта» устанавливается с целью:

1) предотвращения эрозии берегов, деградации нерестилищ проходной микижи, горбуши, кеты, кижуча, симы, нерки, мальмы, кунджи, а также деградации местообитаний молоди проходной микижи, кижуча, симы, нерки, мальмы и кунджи;

2) сохранения экосистем поймы реки Кехта.

В целях повышения эффективности сохранения нерестилищ и мест обитания молоди проходной микижи в буферной зоне запрещается:

1) движение гусеничного и колёсного вездеходного транспорта, влекущее за собой нарушение почвенного покрова, прокладка переправ, рубка деревьев;

2) использование маломерных наземных транспортных средств (квадроциклы) в непосредственной близости от уреза воды, влекущее за собой деградацию растительного покрова на участках приречной тундры и на травянистых лугах по берегам реки;

3) обустройство временных мостовых переправ для переправы маломерных наземных транспортных средств (снегоходов, квадроциклов) без согласования с Дирекцией Заказника;

4) осуществление туристской деятельности, требующей обустройства палаточных лагерей;

5) нарушение почвенного покрова, разведение костров вне речных гравийно-галечниковых кос, рубка деревьев;

6) складирование твёрдых и сброс жидких бытовых и промышленных отходов.

4.1.2.2. Буферная зона «Пойма реки Кунтово» устанавливается с целью:

1) предотвращения эрозии берегов, заиления нерестилищ проходной микижи, горбуши, кижуча, мальмы, кунджи и деградации местообитаний молоди проходной микижи, кижуча, мальмы и кунджи;

2) сохранения экосистем поймы реки Кунтово.

В целях повышения эффективности сохранения нерестилищ и мест обитания молоди проходной микижи и для предотвращения их деградации в буферной зоне запрещается:

1) движение гусеничного и колёсного вездеходного транспорта, влекущее за собой нарушение почвенного покрова, прокладка переправ, рубка деревьев;

2) использование маломерных наземных транспортных средств (квадроциклы) в непосредственной близости от уреза воды, влекущее за собой деградацию растительного покрова на участках приречной тундры и на травянистых лугах по берегам реки;

3) обустройство временных мостовых переправ для маломерных наземных транспортных средств (снегоходов, квадроциклов) без согласования с Дирекцией Заказника;

- 4) осуществление туристской деятельности, требующей обустройства палаточных лагерей;
- 5) нарушение почвенного покрова, разведение костров вне речных гравийно-галечниковых кос;
- 6) складирование твёрдых и сброс жидких бытовых и промышленных отходов.

Для проведения промысловой и любительской охоты лица, осуществляющие указанную деятельность, должны уведомлять Дирекцию Заказника о сроках и количестве участников промысловой и любительской охоты, получать разрешение на использование любых видов механических транспортных средств на территории Заказника, а также согласовывать основные маршруты движения.

4.1.2.3. Буферная зона «Поймы рек Коль и Киумшечек» устанавливается с целью сохранения:

- 1) нерестилищ кеты, кижуча и нерки, расположенных в родниках и ключевых протоках в поймах рек;
- 2) экосистем пойм рек Коль и Киумшечек.

В целях повышения эффективности сохранения нерестилищ и мест обитания молоди тихоокеанских лососей, микижи и гольцов в буферной зоне запрещается:

- 1) движение гусеничного и колёсного вездеходного транспорта, влекущее за собой нарушение почвенного покрова, прокладка переправ, рубка деревьев;
- 2) использование маломерных наземных транспортных средств (квадроциклы), влекущее за собой деградацию растительного покрова на участках приречной тундры и травянистых лугах на берегу реки;

3) осуществление туристской деятельности, сопровождающейся нарушением почвенного покрова, разведение костров вне речных гравийно-галечниковых кос;

4) приближение к деревьям, на которых имеются гнёзда белоплечего орлана на 50 м и ближе, обустройство временных палаточных лагерей на расстоянии менее 200 м от гнездовых деревьев белоплечего орлана;

5) складирование твёрдых и сброс жидких бытовых и промышленных отходов, заправка моторных лодок или любой наземной техники вне специально установленных мест, складирование крупногабаритных предметов, могущих нарушить почвенный покров.

Для проведения промысловой и любительской охоты лица, осуществляющие указанную деятельность, должны уведомлять Дирекцию Заказника о сроках и количестве участников промысловой и любительской охоты, получать разрешение на использование любых видов механических транспортных средств на территории Заказника, а также согласовывать основные маршруты движения.

4.1.2.4. Буферная зона «Тундровые притоки реки Коль» устанавливается с целью сохранения:

- 1) нерестилищ и мест обитания микижи, тихоокеанских лососей и гольцов;
- 2) прибрежных экосистем в местах нереста и нагула молоди проходной и резидентной микижи.

В целях повышения эффективности сохранения нерестилищ и мест обитания молоди проходной микижи, тихоокеанских лососей и гольцов в буферной зоне запрещается:

- 1) движение гусеничного и колёсного вездеходного транспорта, переправа через реки и ручьи, влекущие за собой нарушение почвенного покрова, прокладка переправ, рубка деревьев;
- 2) использование маломерных наземных транспортных средств (квадроциклы), влекущее за собой деградацию растительного покрова на участках приречной тундры и травянистых лугах на берегу реки;

3) осуществление туристской деятельности, сопровождающейся нарушением почвенного покрова, разведение костров вне речных гравийно-галечниковых кос;

4) складирование твёрдых и сброс жидких бытовых и промышленных отходов, заправка моторных лодок или любой наземной техники вне специально установленных мест;

5) в месте пересечения р. Извилинка и трассы газопровода: ремонт мостов, расширение проезжей части, изменение русла, отсыпка гравием и другая инженерная деятельность без согласования с Дирекцией Заказника.

Для проведения промысловой и любительской охоты лица, осуществляющие указанную деятельность, должны уведомлять Дирекцию Заказника о сроках и количестве участников промысловой и любительской охоты, получать разрешение на использование любых видов механических транспортных средств на территории Заказника, а также согласовывать основные маршруты движения.

4.1.2.5. Буферная зона «Приморская тундра» устанавливается с целью сохранения экосистемы приморской тундры, являющейся участком гнездования водоплавающих птиц, местом отдыха перелётных птиц.

В целях сохранения участков приморской тундры в границах буферной зоны запрещается:

- 1) движение гусеничного и колёсного вездеходного транспорта, влекущее за собой нарушение почвенного покрова, прокладка переправ;
- 2) складирование твёрдых и сброс жидких бытовых и промышленных отходов.

Для проведения промысловой и любительской охоты лица, осуществляющие указанную деятельность, должны уведомлять Дирекцию Заказника о сроках и количестве участников промысловой



и любительской охоты, получать разрешение на использование любых видов механических транспортных средств на территории Заказника, а также согласовывать основные маршруты движения.

4.1.3. Рекреационная зона «Река Коль» устанавливается с целью:

- 1) спортивного рыболовства на базе временных лагерей и путем сплава по реке, в том числе и на коммерческой основе, как с изъятием, так и без изъятия водных биоресурсов;
- 2) развития экотуризма (экскурсии, наблюдения за птицами, млекопитающими, растениями, кино- и фотосъёмка, в том числе подводная);
- 3) просветительской деятельности и природоохранной пропаганды на основе полевой практики школьников, студентов и иных групп населения.

В пределах рекреационной зоны запрещается:

- 1) применять орудия и способы лова, не предусмотренные Правилами рыболовства для Дальневосточного рыбохозяйственного бассейна, утвержденными приказом Федерального агентства по рыболовству от 27.10.2008 № 272;
- 2) организовывать спортивный лов вне основного русла реки, а именно в боковых протоках или в водоёмах придаточной системы;
- 3) осуществлять лов видов рыб, внесённых в Красную книгу Российской Федерации и Красную книгу Камчатского края;
- 4) осуществлять лов рыбы в зимнее время со льда без уведомления Дирекции Заказника;
- 5) осуществлять спортивную ловлю любых видов рыб в зоне особой охраны «Русловые нерестилища чавычи р. Коль», останавливаться в пределах этой зоны на берегах, разжигать костры, обустроить временные стоянки в период с 15 июля по 15 августа (кроме особых случаев, связанных с угрозой жизни и здоровью людей);
- 6) осуществлять любительский и спортивный лов без уведомления Дирекции Заказника;
- 7) осуществлять туристскую деятельность без письменного уведомления Дирекции Заказника;
- 8) при организации наблюдений, кино- и фотосъёмки беспокоить птиц на местах гнездовий;
- 9) при обустройстве временных палаточных лагерей или мест стоянок нарушать почвенный покров, разводить костры вне специально установленных мест, нарушать предписания Дирекции Заказника по соблюдению природоохранного законодательства;
- 10) складирование твёрдых и сброс жидких бытовых и промышленных отходов.

Для проведения промысловой и любительской охоты лица, осуществляющие указанную деятельность, должны уведомлять Дирекцию Заказника о сроках и количестве участников промысловой и любительской охоты, получать разрешение на использование любых видов механических транспортных средств на территории Заказника, а также согласовывать основные маршруты движения.

4.1.4. Зоны хозяйственной деятельности:

4.1.4.1. Зона хозяйственной деятельности «Промысловый участок нижней части р. Коль» устанавливается с целью осуществления промышленного рыболовства тихоокеанских лососей в р. Коль после их захода из моря.

Для осуществления промышленного рыболовства обустройство временных лагерей допускается только на приморской косе, на всём ее протяжении, за исключением двухкилометровой рыбоохранной зоны возле устья реки.

В целях предотвращения деградации природных ландшафтов в пределах зоны запрещается:

- 1) обустройство лагерей вне приморской галечниковой косы;
- 2) складирование твёрдых и сброс жидких бытовых и промышленных отходов в несанкционированных местах;
- 3) сброс продуктов первичной переработки рыбы в реку;
- 4) обустройство мест хранения горюче-смазочных материалов с нарушением противопожарных и природоохранных требований;
- 5) обустройство любых инженерных сооружений с нарушением водоохранного законодательства.

4.1.4.2. Зона хозяйственной деятельности «Приморская галечниковая коса» устанавливается с целью обеспечения промысла тихоокеанских лососей в море ставными неводами и для обустройства транспортного пути Усть-Большерецк – Устьевое – Соболево.

В целях предотвращения деградации природных ландшафтов в пределах зоны запрещается:

- 1) заезд за край галечниковой косы и движение на любом виде гусеничной или колесной техники по тундре или приморским лугам;
- 2) складирование твёрдых и сброс жидких бытовых и промышленных отходов.

4.1.4.3. Зона хозяйственной деятельности «Телефонная линия» проложена по трассе выведенной из эксплуатации телефонно-телеграфной линии связи.

В целях предотвращения деградации природных ландшафтов в пределах зоны запрещается:

- 1) движение любой наземной техники, за исключением случаев проверки состояния, сервисного обслуживания и ремонта линии связи;

- 2) заезд за границы земельного отвода линии связи (более 50 метров от оси линии связи);
- 3) складирование твёрдых и сброс жидких бытовых и промышленных отходов, загрязнение почв горюче-смазочными материалами;
- 4) доставка по трассе линии связи на территорию Заказника туристских групп или физических лиц без разрешения Дирекции Заказника;
- 5) изменение природных ландшафтов.

4.1.4.4. Зона хозяйственной деятельности «Трасса газопровода» устанавливается для обслуживания магистрального газопровода.

В целях предотвращения деградации природных ландшафтов в пределах зоны запрещается:

- 1) движение автомобильной, дорожной и ремонтной техники вне зоны отчуждения газопровода, организация стоянок вне специально отведённых мест;
- 2) посещение туристическими группами и физическими лицами территории Заказника по трассе газопровода без согласования с Дирекцией Заказника (кроме должностных лиц организаций, осуществляющих обслуживание газопровода);
- 3) складирование твёрдых и сброс жидких бытовых и промышленных отходов, загрязнение почв горюче-смазочными материалами.

4.1.4.5. Зона хозяйственной деятельности «Биостанция Река Коль» устанавливается для обеспечения рекреационной деятельности, научно-исследовательских работ, мониторинга состояния запасов лососевых рыб, учебной и просветительской деятельности научных, образовательных и природоохранных организаций.

В целях регулирования антропогенной нагрузки в пределах зоны запрещается:

- 1) осуществление любых видов рекреационной, научной, учебной и просветительской деятельности без согласования с Дирекцией Заказника;
- 2) движение по реке и ее пойме любыми видами транспорта без согласования с Дирекцией Заказника;
- 3) складирование твёрдых и сброс жидких бытовых отходов, загрязнение почв горюче-смазочными материалами.

4.1.5. Зона общего режима и рекреации Заказника устанавливается с целью предотвращения нарушения гидрологического режима речных систем.

В целях сохранения гидрологического режима рек на территории Заказника и сохранения типичных ландшафтов западного побережья Камчатки в зоне запрещается:

- 1) движение гусеничного и колёсного вездеходного транспорта, влекущее за собой нарушение почвенного покрова, прокладка переправ;
- 2) использование маломерных наземных транспортных средств в летнее время, влекущее за собой деградацию растительного покрова тундры и пойменных лугов;
- 3) рубка каменной берёзы, тополя, кедрового стланика, рябины;
- 4) осуществление туристской деятельности, сопровождающейся нарушением почвенного покрова, разведение костров вне речных гравийно-галечниковых кос;
- 5) приближение к деревьям, на которых имеются гнёзда белоплечего орлана на 50 м и ближе, обустройство временных палаточных лагерей на расстоянии менее 200 м от гнездовых деревьев белоплечего орлана;
- 6) складирование твёрдых и сброс жидких бытовых и промышленных отходов, заправка моторных лодок или любой наземной техники вне специально установленных мест, загрязнение почв горюче-смазочными материалами.

Для проведения промысловой и любительской охоты ограничения в буферной зоне не устанавливаются.

4.2. Границы функциональных зон установлены на основании «Зонирования территории государственного биологического (лососевого) заказника регионального значения «Река Коль», выполненного Институтом проблем экологии и эволюции РАН в рамках государственного контракта от 06.10.2009 № 11-09. Границы функциональных зон Заказника могут изменяться в установленном порядке в процессе развития инфраструктуры Заказника или при необходимости изменения режима охраны природных объектов.

4.3. На всей территории Заказника запрещается:

- 1) лов камчатской семги повсеместно, за исключением лова в научно-исследовательских целях в порядке, установленном законодательством Российской Федерации;
- 2) неорганизованный туризм и иные формы неорганизованного отдыха;
- 3) рубка спелых, перестойных лесных насаждений для целей заготовки древесины;
- 4) сплав леса;
- 5) сенокошение;
- 6) пастьба скота;

- 7) распашка земель;
- 8) взрывные работы;
- 9) движение автотранспортных средств вне существующих дорог;
- 10) изъятие из состава лесного фонда и предоставление участков лесного фонда для размещения и строительства промышленных и жилых объектов, за исключением зданий и сооружений, входящих в инфраструктуру Заказника в целях выполнения им своих задач; а также кроме оформления земельных участков для существующих сооружений, линий электропередач, связи, сооружений, связанных с газопроводом и научно-исследовательской деятельностью;
- 11) загрязнение водоемов, засорение территории, размещение и захоронение бытовых и промышленных отходов в границах Заказника;
- 12) использование ядохимикатов, минеральных удобрений, химических средств защиты растений и стимуляторов роста;
- 13) разработка полезных ископаемых;
- 14) проведение гидромелиоративных и ирригационных работ;
- 15) разведение костров, кроме специально установленных мест в соответствии с Правилами пожарной безопасности в лесах, утвержденными постановлением Правительства Российской Федерации от 30.06.2007 № 417;
- 16) заготовка и сбор в промышленных целях грибов, ягод, семян, лекарственных растений и других продуктов леса.

#### 4.4. На территории Заказника разрешается:

- 1) проведение научно-исследовательских, опытно-методических, геолого-ревизионных (без применения взрывных, буровых, шахтных и других тяжелых видов работ), изыскательских и экспериментальных работ по комплексной оценке, мониторингу и охране природно-ресурсного потенциала на особо охраняемой природной территории согласно утвержденным планам и программам научно-исследовательских работ по специальным разрешениям; организации, планирующие проводить такие работы на территории Заказника, обязаны не позже, чем за месяц до начала работ согласовать их с контролирующими органами и Дирекцией Заказника;
- 2) организованный туризм по договорам с Дирекцией Заказника;
- 3) промысловая, спортивная и любительская охота на закрепленных ранее участках охотничьих угодий по лицензиям, выданным в установленном порядке;
- 4) любительское и спортивное рыболовство, а также промышленное рыболовство в границах утвержденных рыбопромысловых участков с учетом ограничений, установленных настоящим Положением;
- 5) проведение лесоустроительных и лесокультурных работ, рубок ухода за лесом, других лесохозяйственных мероприятий по согласованию с уполномоченными органами исполнительной власти, осуществляющими контроль в сфере природопользования и охраны окружающей среды;
- 6) заготовка дров в установленном порядке для отопления кордонов Заказника, кордонов охотпользователей, пользователей рыбопромысловых участков, биостанции на р. Коль;
- 7) для представителей коренных малочисленных народов Севера, Сибири и Дальнего Востока Российской Федерации, проживающих и работающих на территории Заказника, допускается использование природных ресурсов в формах, обеспечивающих сохранение традиционного образа их жизни.

4.5. Все собственники, владельцы и пользователи земельных участков, которые расположены в границах Заказника, а также иные физические и юридические лица обязаны соблюдать установленный в Заказнике режим особой охраны и несут за его нарушение ответственность, установленную законодательством Российской Федерации и Камчатского края.

4.6. Границы территории Заказника обозначаются на местности предупредительными и информационными знаками.

4.7. Функционирование Заказника в обязательном порядке учитывается при разработке планов экономического и социального развития Камчатского края и Соболевского муниципального района в Камчатском крае, территориальных комплексных схем, схем землеустройства и районной планировки, а также лесоустроительной документации, проектов охотохозяйственного, водохозяйственного и рыбохозяйственного устройства.

4.8. Дирекция Заказника вправе вводить временные ограничения на посещение отдельных участков на территории Заказника, за исключением зон хозяйственного назначения.

## 5. Охрана территории Заказника

5.1. Охрана территории Заказника осуществляется Дирекцией Заказника в порядке, предусмотренном законодательством Российской Федерации и Камчатского края.

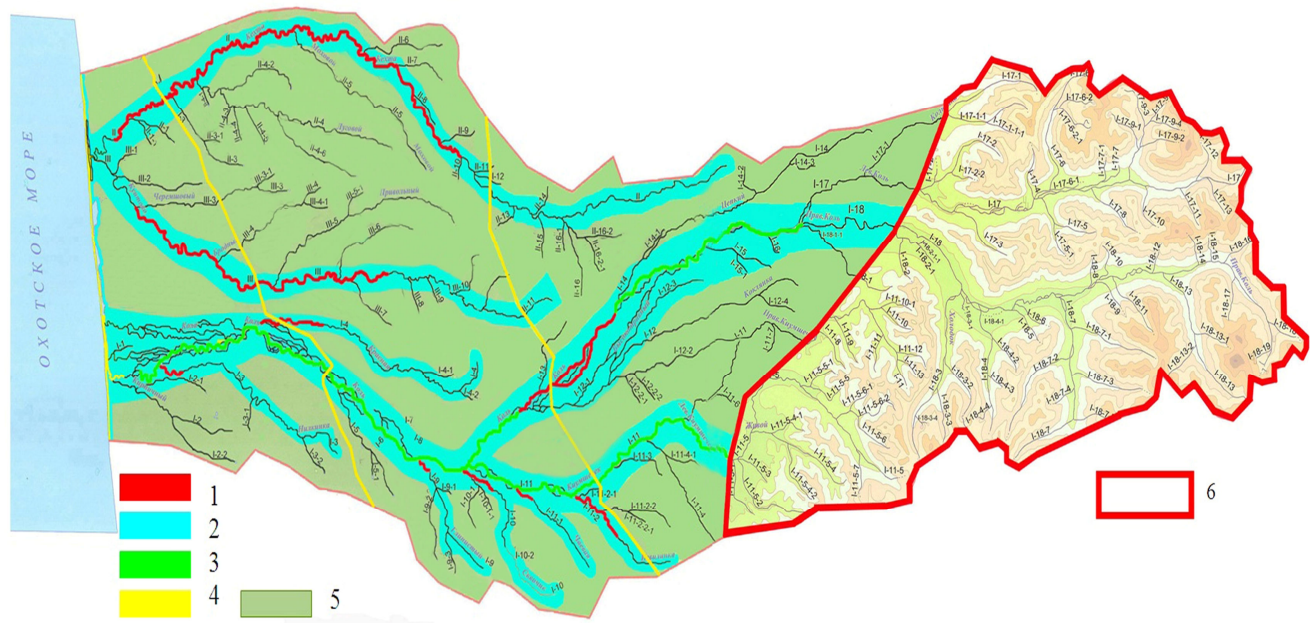
5.2. Специалисты Дирекции Заказника, осуществляющие охрану территории и контроль за соблюдением режима особой охраны территории Заказника, имеют право круглогодично посещать все функциональные зоны Заказника с использованием любых видов механических транспортных средств.

5.3. Контроль за соблюдением установленного режима Заказника осуществляется Дирекцией Заказника, а также другими специально уполномоченными органами в области охраны окружающей среды, охраны и использования объектов животного мира и водных биоресурсов в пределах их компетенции.

5.4. Природопользователи, осуществляющие свою деятельность на территории Заказника, могут участвовать в охране совместно с Дирекцией Заказника.

5.5. Лица, виновные в нарушении режима Заказника, несут ответственность в соответствии с законодательством Российской Федерации и Камчатского края.

Схема зонирования  
территории государственного экспериментального биологического (лососевого) заказника  
регионального значения «Река Коль»



Условные обозначения: 1 – зоны особой охраны; 2 – буферные зоны; 3 – рекреационная зона; 4 – зоны хозяйственного использования; 5 – зона общего режима заказника и рекреации; 6 – внешние границы (периметр) зоны особой охраны «Верховья реки Коль».

**Описание границ функциональных зон  
государственного экспериментального биологического (лососевого) заказника  
регионального значения «Река Коль»**

1. Зоны особой охраны

1.1. Зона особой охраны «Среднее течение реки Кехта»:

– нижняя (западная) граница по реке: от прямой линии, соединяющей точки С.Ш.53°55'40.52" В.Д.155°56'02.32" (на левом берегу реки) и С.Ш.53°55'45.50" В.Д.155°56'01.31" (на правом берегу реки) вверх по течению реки по профилю русла от уреза воды левого берега до уреза воды правого берега,  
– верхняя (восточная) граница по реке: прямая линия, соединяющая точки С.Ш.53°54'40.98" В.Д.156°25'58.24" (на левом берегу реки) и С.Ш.53°54'45.75" В.Д.156°25'58.24" (на правом берегу реки).

Протяжённость зоны по руслу реки 53,6 км, средняя ширина 35,8 м. Зона располагается на охотничье-промысловых участках № 31 «Прибрежный» и № 24 «Кехтинский» и проходит по территории кварталов 550, 551, 552, 595, 589, 598, 645, 646, 647, 648.

Площадь зоны 1912846 м<sup>2</sup>.

1.2. Зона особой охраны «Река Кунтово»:

– нижняя (западная) граница по реке: от прямой линии, соединяющей точки С.Ш.53°53'54.81" В.Д.155°58'37.35" (на левом берегу реки) и С.Ш.53°53'54.93" В.Д.155°58'39.50" (на правом берегу реки) вверх по течению реки по профилю русла от уреза воды левого берега до уреза воды правого берега. Ориентир нижней границы зоны - устье ручья Черемшовый (правый приток р. Кунтово, код III-3),  
– верхняя (восточная) граница по реке: прямая линия, соединяющая точки С.Ш.53°52'04.25" В.Д.156°13'14.76" (на левом берегу реки) и С.Ш.53°52'04.54" В.Д.156°13'15.51" (на правом берегу реки).

Протяжённость зоны по руслу реки 26,37 км, средняя ширина 24,37 м. Зона располагается на охотничье-промысловых участках № 31 «Прибрежный», № 24 «Кехтинский» и № 26-А «Правокольский», включает территорию кварталов 667, 669, 670, 671, 672, 673, 674, 675, 676.

Площадь зоны 646329 м<sup>2</sup>.

1.3. Зона особой охраны «Тундровые притоки реки Коль»:

1) река Нилкинка (левый приток нижнего течения р. Коль, код I-3 по Каталогу водотоков):

– нижняя (по течению) граница: от прямой линии, соединяющей точки С.Ш.53°48'40.06" В.Д.156°01'12.48" (на левом берегу реки) и С.Ш.53°48'39.52" В.Д.156°01'13.66" (на правом берегу реки) вверх по течению реки по профилю русла от уреза воды левого берега до уреза воды правого берега. Ориентир нижней границы зоны - устье р. Нилкинки (С.Ш.53°48'39.91" В.Д.156°01'13.03"),

– верхняя граница: по реке: прямая линия, соединяющая точки С.Ш.53°48'30.03" В.Д.156°02'00.76" (на левом берегу реки) и С.Ш.53°48'30.45" В.Д.156°02'01.21" (на правом берегу реки).

Протяжённость участка 2902 м, средняя ширина 15,4 м. Зона располагается на охотничье-промысловом участке № 31 «Прибрежный», включает территорию кварталов 693, 730.

Площадь 44691 м<sup>2</sup>.

2) река Красная (правый приток реки Коль, код I-4 по Каталогу водотоков):

– нижняя (по течению) граница: от прямой линии, соединяющей точки С.Ш.53°50'23.29" В.Д.156°07'09.10" (на левом берегу реки) и С.Ш.53°50'24.24" В.Д.156°07'08.81" (на правом берегу реки) вверх по течению реки по профилю русла от уреза воды левого берега до уреза воды правого берега. Ориентир нижней границы зоны - устье р. Красной (С.Ш.53°50'23.83" В.Д.156°07'09.30"),

– верхняя граница: по реке: прямая линия, соединяющая точки С.Ш.53°50'32.83" В.Д.156°11'37.35" (на левом берегу реки) и С.Ш.53°50'33.04" В.Д.156°11'37.35" (на правом берегу реки).

Протяжённость участка 6416 м, средняя ширина 14,2 м. Зона располагается на охотничье-промысловом участке № 26-А «Правокольский», включает территорию кварталов 695, 700.

Площадь 91107 м<sup>2</sup>.

3) ручей Глинистый (левый приток среднего течения р. Коль, код I-9 по Каталогу водотоков):

– нижняя (по течению) граница: от прямой линии, соединяющей точки С.Ш.53°46'12.87" В.Д.156°19'52.42" (на левом берегу реки) и С.Ш.53°46'12.90" В.Д.156°19'53.08" (на правом берегу реки) вверх по течению реки по профилю русла от уреза воды левого берега до уреза воды правого берега. Ориентир нижней границы зоны - устье р. Глинистого (точка С.Ш.53°46'13.05" В.Д.156°19'52.70"),

– верхняя граница: по реке: прямая линия, соединяющая точки С.Ш.53°45'54.66" В.Д.156°20'39.13" (на левом берегу реки) и С.Ш.53°45'54.68" В.Д.156°20'39.52" (на правом берегу реки).

Протяжённость участка 1549 м, средняя ширина 10,7 м. Зона располагается на охотничье-промысловом участке № 26-А «Правокольский», включает территорию квартала 742.

Площадь 16574 м<sup>2</sup>.

4) ручей Сквичик (левый приток среднего течения р. Коль, код I-10 по Каталогу водотоков):

– нижняя (по течению) граница: от прямой линии, соединяющей точки С.Ш.53°45'57.61" В.Д.156°23'05.74" (на левом берегу реки) и С.Ш.53°45'57.76" В.Д.156°23'06.57" (на правом берегу реки) вверх по течению реки по профилю русла от уреза воды левого берега до уреза воды правого берега. Ориентир нижней границы зоны – устье р. Сквичик (точка С.Ш.53°45'58.03" В.Д.156°23'05.92"),

– верхняя граница: по реке: прямая линия, соединяющая точки С.Ш.53°45'38.69" В.Д.156°24'05.06" (на левом берегу реки) и С.Ш.53°45'38.75" В.Д.156°24'05.12" (на правом берегу реки).

Протяжённость участка 2486 м, средняя ширина 12,2 м. Зона располагается на охотничье-промысловом участке № 27-А «Немтицкий», включает территорию кварталов 742, 743.

Площадь 30577 м<sup>2</sup>.

5) река Чаевая (левый приток р. Киумшечек, код I-11-1 по Каталогу водотоков):

– нижняя (по течению) граница: от прямой линии, соединяющей точки С.Ш.53°45'29.68" В.Д.156°26'53.56" (на левом берегу реки) и С.Ш.53°45'29.63" В.Д.156°26'54.35" (на правом берегу реки) вверх по течению реки по профилю русла от уреза воды левого берега до уреза воды правого берега. Ориентир нижней границы зоны – устье р. Чаевая (точка С.Ш.53°45'28.31" В.Д.156°26'51.88"),

– верхняя граница: по реке: прямая линия, соединяющая точки С.Ш.53°45'09.37" В.Д.156°28'16.82" (на левом берегу реки) и С.Ш.53°45'09.45" В.Д.156°28'18.81" (на правом берегу реки).

Протяжённость участка 2356 м, средняя ширина 9,7 м. Зона располагается на охотничье-промысловом участке № 27-А «Немтицкий», включает территорию квартала 743.

Площадь 31764 м<sup>2</sup>.

6) река Извилинка (левый приток р. Киумшечек, код I-11-2 по Каталогу водотоков):

– нижняя (по течению) граница: от прямой линии, соединяющей точки С.Ш.53°45'18.16" В.Д.156°31'06.03" (на левом берегу реки) и С.Ш.53°45'18.50" В.Д.156°31'08.22" (на правом берегу реки) вверх по течению реки по профилю русла от уреза воды левого берега до уреза воды правого берега. Ориентир нижней границы зоны – устье р. Извилинка (точка С.Ш.53°45'17.36" В.Д.156°31'07.51"),

– верхняя граница: по реке: прямая линия, соединяющая точки С.Ш.53°44'21.53" В.Д.156°33'39.54" (на левом берегу реки) и С.Ш.53°44'22.23" В.Д.156°33'41.49" (на правом берегу реки).

Протяжённость участка 5183 м, средняя ширина 13,5 м. Зона располагается на охотничье-промысловом участке № 27-А «Немтицкий», включает территорию квартала 743.

Площадь 69885 м<sup>2</sup>.

Общая площадь зоны особой охраны «Тундровые притоки реки Коль» (6 притоков) составляет 284598 м<sup>2</sup>.

1.4. Зона особой охраны «Русловые нерестилища чавычи реки Коль»:

– нижняя граница: от прямой линии, соединяющей точки С.Ш.53°48'03.94" В.Д.156°27'25.03" (на левом берегу реки) и С.Ш.53°48'06.05" В.Д.156°27'18.96" (на правом берегу реки) вверх по течению реки по профилю русла от уреза воды левого берега до уреза воды правого берега, далее вверх по течению основного русла до разветвления русла, промежуточная граница проходит по прямой линии, соединяющей точки С.Ш.53°48'54.09" В.Д.156°29'26.42" (на левом берегу реки) и С.Ш.53°48'56.38" В.Д.156°29'24.66" (на правом берегу реки), далее вверх по течению река разделяется на две крупные параллельные протоки, они обе входят в зону особой охраны: «Левая Чавычовая» вверх по опорным точкам тальвега русла от точки разветвления (С.Ш.53°48'55.17" В.Д.156°29'26.16") --- С.Ш.53°49'18.15" В.Д.156°29'59.93" --- С.Ш.53°49'29.88" В.Д.156°30'35.54" --- С.Ш.53°49'51.36" В.Д.156°31'20.59" до точки соединения проток С.Ш.53°49'57.97" В.Д.156°31'33.62", «Правая Чавычовая» от точки разветвления вверх по течению по опорным точкам С.Ш.53°48'58.71" В.Д.156°30'14.92" --- С.Ш.53°49'29.54" В.Д.156°31'10.3" до точки соединения проток С.Ш.53°49'57.97" В.Д.156°31'33.62"4,

– верхняя граница: прямая линия, соединяющая точки С.Ш.53°51'52.76" В.Д.156°33'37.16" (на левом берегу реки) и С.Ш.53°51'54.54" В.Д.156°33'34.17" (на правом берегу реки).

Протяжённость участка от нижней точки до точки разветвления 5557 м, длина участка по правой протоке 3822 м, длина участка по левой протоке 3727 м, от точки соединения до верхней границы 4391 м. Ширина основного русла варьирует от 39 до 56 м, боковых проток – от 21 до 28 м.

Площадь зоны 736154 м<sup>2</sup>.

1.5. Зона особой охраны «Верховья реки Коль»:

– северная, восточная и южная границы зоны совпадают с внешними границами заказника,

– западная граница проходит от точки 361 (граница заказника) в северо-восточном направлении до устья притока I-11-5-1 (точка С.Ш.53°46'38.47" В.Д.156°41'43.38"), далее до отметки «243» (С.Ш.53°48'31.50" В.Д.156°41'44.34"), далее снова в северо-восточном направлении до устья ручья I-11-8 (точка С.Ш.53°51'03.03" В.Д.156°47'13.47"), далее до устья притока I-18-2 (С.Ш.53°54'25.66"

В.Д.156°52'26.76"), далее в северном направлении до устья притока I-17-2 (С.Ш.53°55'53.40" В.Д.156°53'49.94"), далее до устья притока р. Колюшка I-17-1-1 (точка С.Ш.53°58'24.04" В.Д.156°55'32.26"), и далее до граничной точки 338 – координаты С.Ш.53°59'04.61" В.Д.156°55'34.76".

Зона располагается на охотничье-промысловых участках № 25 «Левокольский», № 26-Б «Правокольский» и на части территории участка № 27-А «Немтицкий», включает территорию кварталов 627, 628, 664, 665, 666, 690, 691, 692, 713, 714, 715, 722, 723, 724, 725, 726, 727, 728, 746, 747, 748 и часть территории кварталов 625, 626, 688, 689, 712.

Общая площадь зоны – 784460000 м<sup>2</sup>.

## 2. Буферные охраняемые зоны

2.1. Буферная зона «Пойма реки Кехта» устанавливается в виде полосы вдоль каждого из берегов реки в следующих границах:

– нижняя (по течению) граница: прямая линия, соединяющая точки С.Ш.53°55'24.05" В.Д.155°55'39.65" и С.Ш.53°55'28.78" В.Д.155°55'36.24",

– далее вверх по течению:

по левому берегу по точкам (без привязки к берегам реки): С.Ш.53°55'52.86" В.Д.155°56'47.66" --- С.Ш.53°58'43.32" В.Д.156°03'54.72" --- С.Ш.53°59'44.49" В.Д.156°11'59.92" --- С.Ш.53°58'42.52" В.Д.156°16'46.53" --- С.Ш.53°56'18.41" В.Д.156°20'35.27" --- С.Ш.53°54'50.73" В.Д.156°24'09.99" (последняя точка – поперечная трансекта через пересечение реки с трассой газопровода),

по правому берегу по точкам (без привязки к берегам реки): С.Ш.53°56'18.31" В.Д.155°56'26.91" --- С.Ш.53°59'03.94" В.Д.156°03'26.79" --- С.Ш.54°00'29.69" В.Д.156°11'46.21" --- С.Ш.53°59'23.27" В.Д.156°17'08.79" --- С.Ш.53°56'45.31" В.Д.156°21'29.07" --- С.Ш.53°55'12.68" В.Д.156°24'41.76",

– верхняя граница: прямая линия, соединяющая точки С.Ш.53°55'00.73" В.Д.156°24'10.26" и С.Ш.53°55'17.94" В.Д.156°24'10.62",

– от пересечения с трассой газопровода в точке С.Ш.53°55'12.68" В.Д.156°24'41.76" по линии, соединяющей точки С.Ш.53°55'00.73" В.Д.156°24'10.26" и С.Ш.53°55'17.94" В.Д.156°24'10.62",

– далее вверх по течению:

по левому берегу по точкам (без привязки к берегам реки) С.Ш.53°54'24.18" В.Д.156°26'35.97" --- С.Ш.53°54'27.93" В.Д.156°29'41.56" --- С.Ш.53°54'59.92" В.Д.156°34'34.83",

по правому берегу по точкам (без привязки к берегам реки) С.Ш.53°54'48.27" В.Д.156°26'52.26" --- С.Ш.53°54'53.22" В.Д.156°29'38.34" --- С.Ш.53°55'25.08" В.Д.156°34'25.22",

– верхняя точка – линия между точками с координатами С.Ш.53°54'59.92" В.Д.156°34'34.83" (южная) - С.Ш.53°55'25.08" В.Д.156°34'25.22" (северная).

Зона расположена на территории охотничье-промысловых участков № 31 «Прибрежный» и № 24 «Кехтинский», кварталов 550, 551, 552, 589, 595, 598, 645, 646, 647, 648.

Протяжённость полосы от нижней точки до пересечения с трассой газопровода 34 975 м, ширина полосы варьирует от 812 до 1390 м, площадь 3813 га.

Протяжённость полосы от точки пересечения с трассой газопровода до верхней границы 11579 м, ширина полосы варьирует от 783 до 836 м, площадь 926 га.

Общая протяжённость буферной зоны «Пойма реки Кехта» составляет 46 554 м, общая площадь – 47390000 м<sup>2</sup>.

2.2. Буферная зона «Пойма реки Кунтово» устанавливается в виде полосы вдоль каждого из берегов реки в следующих границах:

– нижняя (по течению) граница: прямая линия, соединяющая точки С.Ш.53°55'19.67" В.Д.155°55'27.07" и С.Ш.53°55'32.21" В.Д.155°55'53.52",

– далее вверх:

по левому берегу по точкам (без привязки к берегам реки): С.Ш.53°54'30.38" В.Д.155°57'46.27" --- С.Ш.53°53'31.13" В.Д.155°58'53.54" --- С.Ш.53°52'28.13" В.Д.156°01'53.56" --- С.Ш.53°52'22.16" В.Д.156°03'51.84" --- С.Ш.53°51'18.36" В.Д.156°06'28.32" --- С.Ш.53°51'27.31" В.Д.156°11'06.53" --- С.Ш.53°51'27.73" В.Д.156°22'14.25" --- С.Ш.53°50'55.71" В.Д.156°27'07.27" (последняя точка – поперечная трансекта через пересечение реки с трассой газопровода),

по правому берегу по точкам (без привязки к берегам реки): С.Ш.53°54'36.04" В.Д.155°58'09.40" --- С.Ш.53°53'41.51" В.Д.155°59'13.25" --- С.Ш.53°52'45.40" В.Д.156°02'08.26" --- С.Ш.53°52'42.52" В.Д.156°03'54.65" --- С.Ш.53°51'39.54" В.Д.156°06'34.45" --- С.Ш.53°52'15.00" В.Д.156°10'53.08" --- С.Ш.53°52'30.66" В.Д.156°22'08.57" --- С.Ш.53°51'24.83" В.Д.156°26'24.86" (последняя точка – поперечная трансекта через пересечение реки с трассой газопровода),

– от пересечения с трассой газопровода по линии «точка С.Ш.53°50'55.71" В.Д.156°27'07.27" (юг) - С.Ш.53°51'24.83" В.Д.156°26'24.86" (север)»,

– далее вверх:

по левому берегу до точки С.Ш.53°51'46.16" В.Д.156°30'30.91" (верхняя граница),

по правому берегу до точки С.Ш.53°52'47.46" В.Д.156°28'41.06" (верхняя граница). Верхняя



граница – прямая линия, соединяющая эти точки.

Протяжённость полосы от нижней точки до пересечения с трассой газопровода 34 324 м, ширина полосы варьирует от 480 до 1501 м, площадь 3282 га.

Протяжённость полосы от пересечения с трассой газопровода до верхней границы 4026 м, ширина полосы от 1186 в месте пересечения с трассой газопровода до 2758 м у верхней границы, площадь 7870000 м<sup>2</sup>.

Общая протяжённость буферной зоны «Пойма реки Кунтово» составляет 38350 м, общая площадь – 4069 га.

Зона расположена на территории участка № 31 «Прибрежный» и на границе участков № 24 «Кехтинский» и № 26-А «Правокольский», кварталов 667, 669, 670, 671, 672, 673, 674, 675, 676.

### 2.3. Буферная зона «Поймы рек Коль и Киумшечек»

2.3.1. Буферная зона устанавливается в виде полосы вдоль каждого из берегов р. Коль в следующих границах:

– нижняя (по течению) граница – как ломаная линия, проходящая через точки, удалённые на 300 м от края прибрежной галечниковой косы:

– южная точка С.Ш.53°47'23.77" В.Д.155°57'27.61" --- пересечение с протокой «Коль», точка С.Ш.53°48'25.93" В.Д.155°57'19.65" --- пересечение с протокой «Кипушка», точка С.Ш.53°48'57.23" В.Д.155°57'21.54" --- пересечение с протокой «Кола», точка С.Ш.53°49'55.48" В.Д.155°57'03.18" --- северная точка С.Ш.53°50'33.34" В.Д.155°56'52.76",

– далее вверх по основному руслу р. Коль до пересечения с трассой газопровода:

по левому берегу по точкам (без привязки к берегам реки): С.Ш.53°49'33.07" В.Д.156°08'09.21" --- С.Ш.53°45'58.24" В.Д.156°18'47.18" --- С.Ш.53°45'40.11" В.Д.156°23'20.29" --- С.Ш.53°46'28.62" В.Д.156°24'32.12" --- С.Ш.53°47'58.64" В.Д.156°29'22.97" (последняя точка – поперечная трансекта пересечения зоны с трассой газопровода),

по правому берегу по точкам (без привязки к берегам реки): С.Ш.53°50'35.54" В.Д.156°07'48.15" -- С.Ш.53°46'42.40" В.Д.156°19'21.55" --- С.Ш.53°46'33.47" В.Д.156°22'51.05" --- С.Ш.53°49'18.88" В.Д.156°28'45.94" (последняя точка – поперечная трансекта пересечения зоны с трассой газопровода),

– от пересечения с трассой газопровода по линии «точка С.Ш.53°47'58.64" В.Д.156°29'22.97" (юг) - С.Ш.53°49'18.88" В.Д.156°28'45.94" (север)» далее вверх по течению:

по левому берегу по точкам С.Ш.53°52'29.31" В.Д.156°37'14.16" --- С.Ш.53°53'58.85" В.Д.156°46'15.35",

по правому берегу по точкам С.Ш.53°53'37.27" В.Д.156°36'07.71" --- С.Ш.53°55'03.63" В.Д.156°45'37.83",

– верхняя граница буферной зоны заканчивается по границе зоны особой охраны «Верховья реки Коль».

Протяжённость полосы от нижней точки до пересечения с трассой газопровода 35 813 м, ширина полосы варьирует от 1481 до 4366 м, площадь 78200000 м<sup>2</sup>.

Протяжённость полосы от пересечения с трассой газопровода до верхней границы 22 332 м, ширина полосы варьирует от 2112 до 2543 м, площадь составляет 52630000 м<sup>2</sup>.

2.3.2. Буферная зона по берегам крупнейшего притока р. Коль – р. Киумшечек устанавливается в следующих границах:

– нижняя по течению граница по трансекте через точки: С.Ш.53°45'39.49" В.Д.156°23'20.15" (юг), С.Ш.53°46'27.45" В.Д.156°24'33.64" (север),

– далее по руслу р. Киумшечек до пересечения с трассой газопровода:

по левому берегу по точкам: С.Ш.53°45'02.34" В.Д.156°31'43.02" --- С.Ш.53°45'34.96" В.Д.156°33'01.00" (последняя точка – пересечение с трассой газопровода),

по правому берегу по точкам: С.Ш.53°45'51.70" В.Д.156°31'16.85" --- С.Ш.53°46'11.64" В.Д.156°31'59.12" (последняя точка – пересечение с трассой газопровода),

– от пересечения с трассой Газопровода по линии «точка С.Ш.53°45'34.96" В.Д.156°33'01.00" (юг) - С.Ш.53°46'11.64" В.Д.156°31'59.12" (север)» далее вверх по течению:

по левому берегу по точкам С.Ш.53°47'36.97" В.Д.156°38'20.96" --- С.Ш.53°46'25.48" В.Д.156°41'20.63",

по правому берегу по точкам С.Ш.53°48'18.77" В.Д.156°38'12.46" --- С.Ш.53°46'54.74" В.Д.156°41'41.66",

– верхняя граница буферной зоны «Пойма реки Коль» заканчивается по границе зоны особой охраны «Верховья реки Коль».

Протяжённость полосы от нижней трансекты до пересечения с трассой газопровода 10 331 м, ширина полосы варьирует от 1554 до 1983 м, площадь 16950000 м<sup>2</sup>.

Протяжённость полосы от пересечения с трассой газопровода до верхней границы 11 688 м, ширина полосы варьирует от 1028 до 1583 м, площадь составляет 15490000 м<sup>2</sup>.

Общая протяжённость буферной зоны «Пойма реки Коль» составляет 80164 м, общая площадь – 163270000 м<sup>2</sup>.

2.4. Буферная зона «Тундровые притоки реки Коль» устанавливается от уреза воды в виде полосы шириной 200 м каждого берега притока.

2.4.1. Река Нилкинка (левый приток нижнего течения р. Коль, код I-3 по Каталогу водотоков):

– нижняя (по течению) граница – от прямой линии, соединяющей точки С.Ш.53°48'35.55" В.Д.156°01'07.37" и С.Ш.53°48'38.27" В.Д.156°01'24.39", далее вверх по руслу притока:

по левому берегу по точкам (без привязки к берегам притока): С.Ш.53°48'38.49" В.Д.156°01'10.76" --- С.Ш.53°48'24.82" В.Д.156°01'31.98" --- С.Ш.53°48'29.28" В.Д.156°02'32.91" --- С.Ш.53°48'52.30" В.Д.156°04'22.10" --- С.Ш.53°49'19.94" В.Д.156°07'01.83" --- до верхней точки С.Ш.53°48'23.82" В.Д.156°11'19.08",

по правому берегу по точкам (без привязки к берегам притока): С.Ш.53°48'38.81" В.Д.156°01'16.71" -- С.Ш.53°48'32.16" В.Д.156°01'36.14" --- С.Ш.53°48'40.33" В.Д.156°01'48.95" --- С.Ш.53°48'53.07" В.Д.156°03'20.17" --- С.Ш.53°49'12.15" В.Д.156°05'24.89" --- С.Ш.53°49'28.46" В.Д.156°06'54.96" --- до верхней точки С.Ш.53°48'23.82" В.Д.156°11'19.08",

- верхняя граница: прямая линия, соединяющая точки С.Ш.53°48'23.82" В.Д.156°11'19.08" и С.Ш.53°48'23.82" В.Д.156°11'19.08".

Протяжённость полосы 12282 м, ширина полосы варьирует от 197 до 489 м, площадь составляет 4380000 м<sup>2</sup>.

Зона расположена на территории охотничье-промыслового участка № 31 «Прибрежный», кварталов 693, 730, 731, 756.

2.4.2. Река Красная (правый приток р. Коль, код I-4 по Каталогу водотоков):

– нижняя (по течению) граница – от прямой линии, соединяющей точки С.Ш.53°50'21.55" В.Д.156°07'10.86" и С.Ш.53°50'29.22" В.Д.156°07'07.52", далее вверх по руслу притока:

по левому берегу по точкам (без привязки к берегам притока): С.Ш.53°50'19.76" В.Д.156°07'36.85" -- С.Ш.53°50'24.89" В.Д.156°08'06.97" --- С.Ш.53°50'25.66" В.Д.156°09'30.46" --- С.Ш.53°50'28.32" В.Д.156°11'37.24" --- С.Ш.53°50'31.97" В.Д.156°13'27.28" --- С.Ш.53°49'48.94" В.Д.156°15'30.17" --- С.Ш.53°48'18.18" В.Д.156°21'48.98" до верхней точки С.Ш.53°49'07.22" В.Д.156°24'24.00",

по правому берегу по точкам (без привязки к берегам притока): С.Ш.53°50'28.89" В.Д.156°07'10.07" -- С.Ш.53°50'38.90" В.Д.156°08'29.26" --- С.Ш.53°50'40.00" В.Д.156°10'02.70" --- С.Ш.53°50'35.77" В.Д.156°11'37.40" --- С.Ш.53°50'28.65" В.Д.156°14'25.61" --- С.Ш.53°50'02.89" В.Д.156°15'53.44" --- С.Ш.53°49'18.25" В.Д.156°17'07.27" --- С.Ш.53°49'23.67" В.Д.156°19'00.06" --- С.Ш.53°48'41.42" В.Д.156°21'56.59" до верхней точки С.Ш.53°49'07.22" В.Д.156°24'24.00",

- верхняя граница: прямая линия, соединяющая точки С.Ш.53°49'07.22" В.Д.156°24'24.00" и С.Ш.53°49'07.22" В.Д.156°24'24.00".

Протяжённость полосы 29394 м, ширина полосы варьирует от 224 до 358 м, площадь составляет 8260000 м<sup>2</sup>.

2.4.3. Ручей Глинистый (левый приток среднего течения р. Коль, код I-9 по Каталогу водотоков):

– нижняя (по течению) граница – от прямой линии, соединяющей точки С.Ш.53°46'08.62" В.Д.156°19'38.91" и С.Ш.53°46'11.27" В.Д.156°20'04.09", далее вверх по руслу притока:

по левому берегу по точкам (без привязки к берегам притока): С.Ш.53°46'12.66" В.Д.156°19'46.78" -- С.Ш.53°46'01.67" В.Д.156°19'55.19" --- С.Ш.53°45'51.66" В.Д.156°20'33.52" --- С.Ш.53°45'33.26" В.Д.156°20'34.61" --- С.Ш.53°44'22.37" В.Д.156°21'41.95" до верхней точки С.Ш.53°42'14.73" В.Д.156°22'31.36",

по правому берегу по точкам (без привязки к берегам притока): С.Ш.53°46'13.13" В.Д.156°19'58.77" -- С.Ш.53°45'56.80" В.Д.156°20'41.19" --- С.Ш.53°45'36.89" В.Д.156°20'53.94" --- С.Ш.53°44'38.83" В.Д.156°22'01.97" --- С.Ш.53°43'03.33" В.Д.156°22'46.65" --- С.Ш.53°42'22.84" В.Д.156°23'02.17" до верхней точки С.Ш.53°42'14.73" В.Д.156°22'31.36",

- верхняя граница: прямая линия, соединяющая точки С.Ш.53°42'14.73" В.Д.156°22'31.36" и С.Ш.53°42'14.73" В.Д.156°22'31.36".

Протяжённость полосы 10349 м, ширина полосы варьирует от 267 до 512 м, площадь составляет 4030000 м<sup>2</sup>.

2.4.4. Ручей Сквичик (левый приток среднего течения р. Коль, код I-10 по Каталогу водотоков):

– нижняя (по течению) граница: от прямой линии, соединяющей точки С.Ш.53°45'51.61" В.Д.156°22'54.97" и С.Ш.53°45'57.78" В.Д.156°23'18.57", далее вверх по руслу притока:

по левому берегу по точкам (без привязки к берегам реки): С.Ш.53°45'49.16" В.Д.156°23'02.62" --- С.Ш.53°45'14.41" В.Д.156°25'29.27" --- С.Ш.53°44'34.30" В.Д.156°26'04.47" --- С.Ш.53°43'24.53" В.Д.156°25'52.87" до верхней точки С.Ш.53°42'07.64" В.Д.156°28'07.94",

по правому берегу по точкам (без привязки к берегам реки): С.Ш.53°46'01.55" В.Д.156°23'12.80" --- С.Ш.53°45'22.54" В.Д.156°26'00.96" --- С.Ш.53°44'42.06" В.Д.156°26'40.02" --- С.Ш.53°43'39.67"

В.Д.156°26'49.89" --- С.Ш.53°42'32.41" В.Д.156°28'31.17" до верхней точки С.Ш.53°42'07.64" В.Д.156°28'07.94",

- верхняя граница: прямая линия, соединяющая точки С.Ш.53°42'07.64" В.Д.156°28'07.94" и С.Ш.53°42'07.64" В.Д.156°28'07.94".

Протяжённость полосы 12353 м, ширина полосы варьирует от 224 до 489 м, площадь составляет 4480000 м<sup>2</sup>.

2.4.5. Река Чаёвая (левый приток р. Киумшечек, код I-11-1 по каталогу водотоков):

- нижняя (по течению) граница: от прямой линии, соединяющей точки С.Ш.53°45'26.77" В.Д.156°26'42.15" и С.Ш.53°45'27.67" В.Д.156°27'12.81", далее вверх по руслу притока:

по левому берегу по точкам (без привязки к берегам реки): С.Ш.53°45'29.42" В.Д.156°26'48.15" --- С.Ш.53°45'14.01" В.Д.156°27'17.31" --- С.Ш.53°45'02.24" В.Д.156°28'06.16" --- С.Ш.53°44'06.03" В.Д.156°28'55.71" до верхней точки С.Ш.53°43'27.63" В.Д.156°29'15.74",

по правому берегу по точкам (без привязки к берегам реки): С.Ш.53°45'30.69" В.Д.156°27'05.11" --- С.Ш.53°45'11.67" В.Д.156°28'25.35" --- С.Ш.53°44'13.12" В.Д.156°29'21.79" --- С.Ш.53°43'49.99" В.Д.156°29'13.98" до верхней точки С.Ш.53°43'27.63" В.Д.156°29'15.74".

- верхняя граница: прямая линия, соединяющая точки С.Ш.53°43'27.63" В.Д.156°29'15.74" и С.Ш.53°43'27.63" В.Д.156°29'15.74".

Протяжённость полосы 6089 м, ширина полосы варьирует от 158 до 332 м, площадь составляет 1770000 м<sup>2</sup>.

2.4.6. Река Извилинка (левый приток р. Киумшечек, код I-11-2 по Каталогу водотоков):

- нижняя (по течению) граница: от прямой линии, соединяющей точки С.Ш.53°45'04.32" В.Д.156°30'46.21" и С.Ш.53°45'32.56" В.Д.156°32'18.37", далее вверх по руслу притока до точки пересечения с трассой газопровода:

по левому берегу по точкам (без привязки к берегам притока): С.Ш.53°45'15.28" В.Д.156°30'47.25" -- С.Ш.53°44'29.99" В.Д.156°32'59.79" --- С.Ш.53°43'11.51" В.Д.156°35'36.99" --- С.Ш.53°43'12.20" В.Д.156°36'31.40" (последняя точка – пересечение притока с трассой газопровода),

по правому берегу по точкам (без привязки к берегам притока): С.Ш.53°45'28.60" В.Д.156°31'25.02" - -- С.Ш.53°45'12.79" В.Д.156°32'44.05" --- С.Ш.53°44'48.95" В.Д.156°33'26.39" --- С.Ш.53°44'03.11" В.Д.156°34'26.09" --- С.Ш.53°43'15.41" В.Д.156°36'01.11" --- С.Ш.53°43'08.12" В.Д.156°36'36.31" (последняя точка – пересечение притока с трассой газопровода),

- от пересечения с трассой газопровода в точке С.Ш.53°45'08.12" В.Д.156°36'36.31" далее вверх по профилю русла через точки С.Ш.53°45'23.02" В.Д.156°37'24.62" (левый берег) и С.Ш.53°45'12.56" В.Д.156°36'38.90" (правый берег) до точки С.Ш.53°45'51.74" В.Д.156°37'25.80",

- верхняя граница прямая линия, соединяющая точки С.Ш.53°45'58.46" В.Д.156°41'13.710" и С.Ш.53°47'23.53" В.Д.156°41'59.90".

Протяжённость полосы 13 857 м, ширина полосы варьирует от 433 до 596 м, площадь составляет 718 га.

Общая площадь буферной зоны «Тундровые притоки реки Коль» составляет 30100000 м<sup>2</sup>.

2.5. Буферная зона «Приморская тундра» устанавливается в виде полосы шириной 300 м от границы гравийной морской косы («прибойки») вглубь территории:

- южная граница: точка 325 (юго-западный край территории Заказника), координаты С.Ш.53°46'07.29" В.Д.155°57'25.46",

- северная граница: точка 326 (северо-западный край территории Заказника), координаты С.Ш.55°58'14.92" В.Д.155°54'19.29".

Протяжённость полосы 22 751 м, площадь зоны 6825000 м<sup>2</sup>.

3. Рекреационная зона «Река Коль» устанавливается в следующих границах:

- нижняя (по течению) граница: через точку, удалённую на 8 км от устья р. Коль вверх по течению, по протоке «Коль», по прямой линии, соединяющей точки С.Ш.53°48'25.26" В.Д.155°58'58.90" и С.Ш.53°48'29.53" В.Д.155°58'55.42". В случае изменения конфигурации русла реки, процессов эрозии границей будет являться продолжение за указанные точки,

- далее вверх по профилю тальвега основного русла протоки «Кола» до нижней границы зоны особой охраны «Русловые нерестилища чавычи реки Коль» по точкам С.Ш.53°48'46.40" В.Д.156°00'41.26" --- С.Ш.53°49'03.21" В.Д.156°00'47.10" --- С.Ш.53°49'16.82" В.Д.156°02'08.21" --- С.Ш.53°49'16.98" В.Д.156°03'22.96" --- С.Ш.53°49'35.69" В.Д.156°04'13.11" --- С.Ш.53°49'51.33" В.Д.156°06'37.34" --- С.Ш.53°49'56.02" В.Д.156°08'33.97" --- С.Ш.53°49'23.08" В.Д.156°11'33.74" --- С.Ш.53°48'29.99" В.Д.156°13'31.77" --- С.Ш.53°48'18.06" В.Д.156°14'27.46" --- С.Ш.53°46'33.04" В.Д.156°18'27.91" --- С.Ш.53°46'11.07" В.Д.156°23'20.40" --- С.Ш.53°47'21.75" В.Д.156°25'00.23" --- С.Ш.53°48'05.17" В.Д.156°27'23.42" (последняя точка – нижняя граница зоны особой охраны «Русловые нерестилища реки Коль»),

- от верхней границы зоны особой охраны «Русловые нерестилища чавычи реки Коль» (точка с

координатами С.Ш.53°51'54.01" В.Д.156°33'37.15") вверх по профилю тальвега основного русла р. Коль до устья р. Левая Коль по точкам С.Ш.53°53'04.06" В.Д.156°36'43.98" --- С.Ш.53°53'26.26" В.Д.156°38'56.21" --- С.Ш.53°54'16.82" В.Д.156°41'18.81" --- С.Ш.53°54'32.29" В.Д.156°45'48.13" (последняя точка – устье р. Левая Коль),

– верхняя граница зоны: прямая линия, соединяющая точки С.Ш.53°55'57.66" В.Д.156°46'14.89" и С.Ш.53°55'03.93" В.Д.156°45'35.73". В случае изменения конфигурации русла реки, процессов эрозии границей будет являться продолжение за указанные точки.

Протяжённость зоны 61 049 м, ширина основного русла варьирует от 44 до 58 м, площадь зоны рекреационного рыболовства составляет 3580000 м<sup>2</sup>.

Зона расположена на территории охотничье-промысловых участков № 31 «Прибрежный», № 26-А «Правокольский», № 26-Б «Правокольский», № 27-А «Немтицкий» и № 25 «Левокольский», кварталов 657, 677, 678, 679, 680, 681, 683, 684, 693, 694, 695, 706, 707, 716, 717, 729, 732, 733, 736, 737, 738, 741, 742, 743, 744, 745.

#### 4. Зоны хозяйственной деятельности

4.1. Зона хозяйственной деятельности «Промысловый участок нижней части р. Коль» устанавливается в пределах участка нижнего течения от точки «3 км от устья» - прямая линия, соединяющая точки С.Ш.53°48'34.53" В.Д.155°57'01.81" на левом берегу реки и С.Ш.53°48'34.57" В.Д.155°57'03.91"; далее вверх по течению протоки «Река Коль» до верхней границы – точки «5 км от устья – прямой линии, соединяющей точки С.Ш.53°48'31.94" В.Д.155°58'05.08" на левом берегу реки и С.Ш.53°48'33.31" В.Д.155°58'03.74".

Общая площадь участка для промыслового лова 88700 м<sup>2</sup>.

4.2. Зона хозяйственной деятельности «Приморская галечниковая коса» устанавливается в пределах приморской галечниковой косы шириной от 100 до 200 метров на всём протяжении морской границы Заказника:

– северная граница: северо-западный край Заказника, точка 326, координаты С.Ш.55°58'14.92" В.Д.155°54'19.29", далее в южном направлении,

– южная граница: юго-восточный край Заказника, точка 325, координаты С.Ш.53°46'07.29" В.Д.155°57'25.46".

Протяжённость зоны 22751 м, площадь 3415421 м<sup>2</sup>.

4.3. Зона хозяйственной деятельности «Телефонная линия» устанавливается в виде полосы шириной 50 м с каждой стороны от линии связи по следующим точкам:

– южная граница: пересечение телефонной линии с границей Заказника в точке С.Ш.53°44'16.61" В.Д.156°16'59.83",

– далее в северо-западном направлении по точкам перегиба линии С.Ш.53°44'46.86" В.Д.156°16'32.15" --- С.Ш.53°45'16.82" В.Д.156°15'49.11" --- С.Ш.53°46'21.43" В.Д.156°15'05.29" --- С.Ш.53°46'57.76" В.Д.156°13'55.81" --- С.Ш.53°48'23.64" В.Д.156°12'41.26" --- С.Ш.53°48'47.38" В.Д.156°12'36.51" --- точка пересечения линии с р. Коль, координаты С.Ш.53°49'02.74" В.Д.156°12'53.06" -- - С.Ш.53°49'19.81" В.Д.156°13'02.51" --- С.Ш.53°50'17.87" В.Д.156°10'12.34" --- С.Ш.53°50'38.78" В.Д.156°08'29.84" --- точка пересечения линии с р. Кунтово, координаты С.Ш.53°51'41.21" В.Д.156°07'27.60" --- С.Ш.53°56'05.25" В.Д.156°02'50.73" --- точка пересечения линии с р. Кехта, координаты С.Ш.53°57'40.73" В.Д.156°00'22.44",

– северная граница: пересечение телефонной линии с границей Заказника в точке С.Ш.53°59'15.42" В.Д.155°58'48.60".

Общая протяжённость участка 39.96 км, площадь 3990000 м<sup>2</sup>.

4.4. Зона хозяйственной деятельности «Трасса газопровода» устанавливается в виде полосы шириной 100 м в каждую сторону от оси газопровода (общая ширина 200 м) по следующим точкам:

– южная граница: пересечение трассы газопровода с границей Заказника в точке С.Ш.53°42'41.80" В.Д.156°37'03.70",

– далее в северо-западном направлении по точкам С.Ш.53°41'11.14" В.Д.156°36'32.62" --- С.Ш.53°43'40.69" В.Д.156°36'00.99" --- С.Ш.53°44'08.19" В.Д.156°34'24.16" --- С.Ш.53°44'39.13" В.Д.156°33'31.51" --- С.Ш.53°45'06.70" В.Д.156°33'24.04" --- С.Ш.53°45'34.64" В.Д.156°33'01.23" --- С.Ш.53°47'57.91" В.Д.156°29'23.17" --- точка пересечения трассы с протокой (притоком) Коклянка, координаты С.Ш.53°48'12.00" В.Д.156°29'14.10" --- точка пересечения трассы с рекой Коль, координаты С.Ш.53°48'54.70" В.Д.156°28'55.00" --- С.Ш.53°49'42.00" В.Д.156°28'45.69" --- С.Ш.53°50'10.13" В.Д.156°28'08.11" --- С.Ш.53°51'19.03" В.Д.156°26'33.55" --- С.Ш.53°52'16.88" В.Д.156°25'05.40" --- С.Ш.53°53'40.78" В.Д.156°24'07.74" --- точка пересечения трассы с р. Кехта, координаты С.Ш.53°55'23.10" В.Д.156°23'57.00",

– северная граница: пересечение трассы газопровода с границей заказника в точке С.Ш.53°59'16.70" В.Д.156°22'33.60".

Общая протяжённость участка 31.4 км, площадь 6280000 м<sup>2</sup>.

4.5. Зона хозяйственной деятельности «Биостанция Река Коль» общей площадью 20000 м<sup>2</sup> устанавливается на правом берегу р. Коль по следующим точкам:

- северо-западный край, точка с координатами С.Ш.53°49'33.43" В.Д.156°03'28.86", расположена на открытой местности, среди пойменного разнотравно-злакового луга,
- северо-восточный край, точка с координатами С.Ш.53°49'33.51" В.Д.156°03'42.69", расположена по границе разнотравно-злакового луга и края пойменного леса вдоль временной речной протоки,
- юго-восточный край, точка с координатами С.Ш.53°49'30.41" В.Д.156°03'43.78" – урез воды по краю правого берега основного русла реки Коль,
- юго-западный край – точка с координатами С.Ш.53°49'29.91" В.Д.156°03'31.24" – урез воды по краю правого берега основного русла р. Коль.

5. В зону «Общего режима заказника и рекреации» входит вся оставшаяся, не вошедшая в предыдущие четыре зоны, территория Заказника:

- северная и южная границы зоны совпадают с внешними границами заказника,
- восточная граница проходит по установленной западной границе зоны особой охраны «Верховья реки Коль»: от точки 361 (граница заказника) в северо-восточном направлении до устья притока I-11-5-1 (точка С.Ш.53°46'38.47" В.Д.156°41'43.38"), далее до отметки «243» (С.Ш.53°48'31.50" В.Д.156°41'44.34"), далее снова в северо-восточном направлении до устья ручья I-11-8 (точка С.Ш.53°51'03.03" В.Д.156°47'13.47"), далее до устья притока I-18-2 (С.Ш.53°54'25.66" В.Д.156°52'26.76"), далее в северном направлении до устья притока I-17-2 (С.Ш.53°55'53.40" В.Д.156°53'49.94"), далее до устья притока р. Колюшка I-17-1-1 (точка С.Ш.53°58'24.04" В.Д.156°55'32.26") и далее до граничной точки 338 – координаты С.Ш.53°59'04.61" В.Д.156°55'34.76",
- западная граница проходит по восточному краю границы буферной зоны «Приморская тундра»,
- исключаются следующие зоны особой охраны: «Среднее течение реки Кехта», «Река Кунтово», «Тундровые притоки реки Коль», «Русловые нерестилища чавычи реки Коль»,
- исключаются все буферные зоны («Пойма реки Кехта», «Пойма реки Кунтово», «Пойма реки Коль», «Тундровые притоки реки Коль», «Приморская тундра»),
- исключается рекреационная зона «Река Коль»,
- исключаются все зоны хозяйственной деятельности («Промысловые участки нижней Коли», «Приморская галечниковая коса», «Телефонная линия», «Трасса газопровода», «Биостанция Река Коль»).

В зону входят охотничье-промысловые участки № 24 «Кехтинский», № 25 «Левокольский», № 26-Б «Правокольский» и часть территории участка № 27-А «Немтиковский», № 31 «Прибрежный», кварталы 550, 551, 552, 553, 554, 590, 591, 593, 594, 595, 596, 597, 598, 599, 611, 612, 613, 614, 615, 616, 620, 621, 622, 623, 624, 635, 636, 637, 638, 639, 640, 641, 642, 643, 644, 645, 646, 647, 648, 649, 650, 651, 652, 653, 654, 655, 656, 657, 658, 659, 660, 661, 662, 663, 664, 665, 666, 667, 668, 669, 670, 671, 672, 673, 674, 675, 676, 677, 678, 679, 680, 681, 682, 683, 684, 685, 686, 687, 688, 690, 691, 692, 693, 694, 695, 696, 697, 698, 699, 701, 702, 703, 704, 705, 707, 708, 709, 710, 711, 712, 713, 714, 715, 718, 719, 720, 721, 722, 723, 724, 725, 726, 727, 728, 729, 730, 731, 732, 733, 734, 735, 738, 739, 740, 743, 745, 746, 747, 748, 757, 758, 759, 760, 761, 764, 765, 766, 767.

Общая площадь зоны – 1106735000 м<sup>2</sup>.



## ПОСТАНОВЛЕНИЕ ГУБЕРНАТОРА КАМЧАТСКОГО КРАЯ

05.02.2018 № 5

г. Петропавловск-Камчатский

О внесении изменений в постановление губернатора Камчатской области от 25.04.2006 № 206 «Об образовании государственного экспериментального биологического (лососевого) заказника регионального значения «Река Коль» и о создании областного государственного учреждения «Дирекция лососевого заказника «Река Коль»

### ПОСТАНОВЛЯЮ:

1. Внести в постановление губернатора Камчатской области от 25.04.2006 № 206 «Об образовании государственного экспериментального биологического (лососевого) заказника регионального значения «Река Коль» и о создании областного государственного учреждения «Дирекция лососевого заказника «Река Коль» следующие изменения:

1) в наименовании слова «и о создании областного государственного учреждения «Дирекция лососевого заказника «Река Коль» исключить;

2) части 3 – 6 признать утратившими силу;

3) в приложении № 4:

а) в разделе 3:

часть 3.1 изложить в следующей редакции:

«3.1. Управление Заказником осуществляется краевым государственным бюджетным учреждением «Природный парк «Вулканы Камчатки» (далее – Дирекция заказника), функции и полномочия учредителя которого осуществляет Министерство природных ресурсов и экологии Камчатского края.»;

части 3.2 и 3.3 признать утратившими силу;

б) в разделе 4:

абзац десятый части 4.1.1.1 изложить в следующей редакции:

«5) накопление и размещение отходов производства и потребления.»;

абзац девятый части 4.1.1.2 изложить в следующей редакции:

«5) накопление и размещение отходов производства и потребления.»;

абзац восьмой части 4.1.1.3 изложить в следующей редакции:

«4) накопление и размещение отходов производства и потребления;»;  
в абзаце восьмом части 4.1.1.4 слова «складирование твердых и сброс жидких бытовых и промышленных отходов» заменить словами «накопление и размещение отходов производства и потребления»;

пункт 3 части 4.1.1.5 изложить в следующей редакции:

«3) накопление и размещение отходов производства и потребления.»;

абзац десятый части 4.1.2.1 изложить в следующей редакции:

«6) накопление и размещение отходов производства и потребления.»;

абзац десятый части 4.1.2.2 изложить в следующей редакции:

«6) накопление и размещение отходов производства и потребления.»;

абзац девятый части 4.1.2.3 изложить в следующей редакции:

«5) накопление и размещение отходов производства и потребления, заправка моторных лодок или любой наземной техники вне специально установленных мест, складирование крупногабаритных предметов.»;

в абзаце восьмом части 4.1.2.4 слова «складирование твердых и сброс жидких бытовых и промышленных отходов» заменить словами «накопление и размещение отходов производства и потребления»;

пункт 2 части 4.1.2.5 изложить в следующей редакции:

«2) накопление и размещение отходов производства и потребления.»;

абзац пятнадцатый части 4.1.3. изложить в следующей редакции:

«10) размещение отходов производства и потребления.»;

пункт 2 части 4.1.4.1 изложить в следующей редакции:

«2) размещение отходов производства и потребления.»;

пункт 2 части 4.1.4.2 изложить в следующей редакции:

«2) накопление и размещение отходов производства и потребления.»;

в пункте 3 части 4.1.4.3 слова «складирование твердых и сброс жидких бытовых и промышленных отходов» заменить словами «накопление и размещение отходов производства и потребления»;

в пункте 3 части 4.1.4.4 слова «складирование твердых и сброс жидких бытовых и промышленных отходов» заменить словами «накопление и размещение отходов производства и потребления»;

в пункте 3 части 4.1.4.5 слова «складирование твердых и сброс жидких бытовых отходов» заменить словами «размещение отходов производства и потребления»;

в пункте 6 части 4.1.5 слова «складирование твердых и сброс жидких бытовых и промышленных отходов» заменить словами «размещение отходов производства и потребления, их накопление вне специально установленных мест»;

дополнить частью 4.1.4.6 следующего содержания:

«4.1.4.6. Зона хозяйственной деятельности «Киумшечекская» устанавливается в целях обеспечения потребностей в общераспространенных полезных ископаемых, необходимых для ремонта и обслуживания технологического проезда магистрального газопровода.

В целях предотвращения деградации природных ландшафтов в пределах зоны запрещается:

1) накопление отходов производства и потребления, в том числе твердых коммунальных отходов, на срок, превышающий 3 дня;



2) размещение отходов производства и потребления, в том числе твердых коммунальных отходов;

3) сброс хозяйственно-бытовых и производственных сточных вод;

4) загрязнение почв;

5) сверхнормативное загрязнение атмосферного воздуха.»;

в части 4.3:

пункт 11 изложить в следующей редакции:

«11) загрязнение водоемов, засорение территории, обращение с отходами производства и потребления в нарушение требований, установленных законодательством Российской Федерации, законодательством Камчатского края и настоящим Положением;»;

пункт 13 изложить в следующей редакции:

«13) добыча полезных ископаемых, за исключением добычи общераспространенных полезных ископаемых для ремонта и обслуживания технологического проезда магистрального газопровода в специально выделенной для этой цели зоне хозяйственной деятельности «Киумшечекская;»;

часть 4.4 дополнить пунктом 8 следующего содержания:

«8) добыча общераспространенных полезных ископаемых для ремонта и обслуживания технологического проезда магистрального газопровода в специально выделенной для этой цели зоне хозяйственной деятельности «Киумшечекская.»»;

4) приложение № 5 изложить в редакции согласно приложению к настоящему постановлению;

5) в приложении № 6:

а) раздел 4 дополнить частью 4.6 следующего содержания:

«4.6. Зона хозяйственной деятельности «Киумшечекская» устанавливается в пределах участка общей площадью 260000 м<sup>2</sup> в границах:

- северная граница проходит от точки с координатами С.Ш. 53° 46' 22" В.Д. 156° 31' 09" в северо-восточном направлении на протяжении 470 метров по прямой до точки с координатами С.Ш. 53° 46' 30" В.Д. 156° 31' 31",

- восточная граница проходит от точки с координатами С.Ш. 53° 46' 30" В.Д. 156° 31' 31" в юго-восточном направлении на протяжении 530 метров по прямой до точки с координатами С.Ш. 53° 46' 16" В.Д. 156° 31' 48",

- южная граница проходит от точки с координатами С.Ш. 53° 46' 16" В.Д. 156° 31' 48" в юго-западном направлении на протяжении 500 метров по прямой до точки с координатами С.Ш. 53° 46' 07" В.Д. 156° 31' 28",

- западная граница проходит от точки с координатами С.Ш. 53° 46' 07" В.Д. 156° 31' 28" в северо-западном направлении на протяжении 580 метров по прямой до точки с координатами С.Ш. 53° 46' 22" В.Д. 156° 31' 09".»;

б) в абзаце десятом части 5 цифры «1106735000» заменить цифрами «1106475000».

2. Настоящее постановление вступает в силу через 10 дней после дня его официального опубликования.

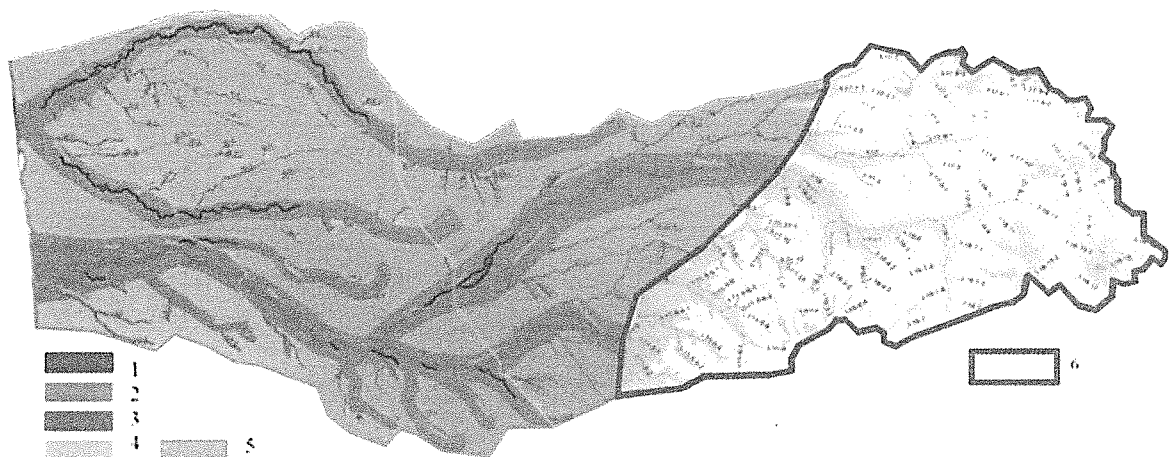


ГУБЕРНАТОР КАМЧАТСКОГО КРАЯ В.И. ИЛЮХИН

Приложение к постановлению  
Губернатора Камчатского края  
от 05.02.2018 № 5

«Приложение № 5 к постановлению  
губернатора Камчатской области  
от 25.04.2006 № 206

Схема  
зонирования территории государственного экспериментального  
биологического (лососевого) заказника регионального значения  
«Река Коль»



Условные обозначения:

- 1 - зоны особой охраны;
- 2 - буферные охраняемые зоны;
- 3 - рекреационная зона «Река Коль»;
- 4 - зоны хозяйственной деятельности;
- 5 - зона общего режима заказника и рекреации;
- 6 - внешние границы (периметр) зоны особой охраны «Верховья реки Коль».





**СЛУЖБА  
ОХРАНЫ ОБЪЕКТОВ  
КУЛЬТУРНОГО НАСЛЕДИЯ  
КАМЧАТСКОГО КРАЯ**  
(Служба ООКН Камчатского края)

Почтовый адрес:  
ул. Владивостокская, 2/1, г. Петропавловск-Камчатский, 683980  
Местонахождение:  
ул. Владивостокская, 2/1, г. Петропавловск-Камчатский  
Тел./факс: 8 (415 2)27-26-17  
эл. почта: slokn@kamgov.ru

25.12.2018 № 85/01-22/928

На № 333 от 25.11.2018

Генеральному директору  
ООО «ИНЖГЕОКАМ»

Р.Р. АКБАШЕВУ

Камчатский край,  
г. Петропавловск –Камчатский,  
ул. Беринга д.106 оф.25

ИНН/КПП 4101161058/410101001

Уважаемый Ринат Рафикович!

Служба охраны объектов культурного наследия Камчатского края на Ваш запрос сообщает следующее.

На территории в пределах объекта инженерно-экологических изысканий: «Рыбоперерабатывающий завод на реке Кехта Соболевского района Камчатского края», кадастровый номер участка: 41:07:0010106:1062, географические координаты участка:

- 1) 53° 56' 1.23" С.Ш. 155° 56' 2.61" В.Д.
- 2) 53° 56' 9.01" С.Ш. 155° 56' 2.92" В.Д.
- 3) 53° 55' 53.76" С.Ш. 155° 55' 25.14" В.Д.
- 4) 53° 56' 2.98" С.Ш. 155° 55' 29.68" В.Д.

отсутствуют объекты культурного наследия (памятники истории и культуры) народов Российской Федерации, включенные в Единый государственный реестр объектов культурного наследия народов Российской Федерации.

Испрашиваемый земельный участок расположен вне зон охраны объектов культурного наследия.

Сведениями об отсутствии на испрашиваемом участке выявленных объектов культурного наследия либо объектов, обладающих признаками объекта культурного наследия (в том числе археологического), Служба не располагает.

Учитывая изложенное, Заказчик работ в соответствии со статьями 28, 30, 31, 32, 36, 45.1 Федерального закона от 25.06.2002 № 73-ФЗ «Об объектах культурного наследия (памятниках истории и культуры) народов Российской Федерации» (далее – Федеральный закон от 25.06.2002 № 73-ФЗ) обязан:

- обеспечить проведение и финансирование историко-культурной экспертизы земельного участка, подлежащего воздействию земляных, строительных, хозяйственных и иных работ, путем археологической разведки, в порядке, установленном статьей 45.1 Федерального закона от 25.06.2002 № 73-ФЗ;



- представить в Службу документацию, подготовленную на основе археологических полевых работ, содержащую результаты исследований, в соответствии с которыми определяется наличие или отсутствие объектов, обладающих признаками объекта культурного наследия на земельном участке, подлежащем воздействию земляных, строительных, хозяйственных и иных работ, а также заключение государственной историко-культурной экспертизы указанной документации (либо земельного участка).

В случае обнаружения в границе земельного участка, подлежащего воздействию земляных, строительных, хозяйственных и иных работ объектов, обладающих признаками объекта археологического наследия, и после принятия Службой решения о включении данного объекта в перечень выявленных объектов культурного наследия:

- разработать в составе проектной документации раздел об обеспечении сохранности выявленного объекта культурного наследия или о проведении спасательных археологических полевых работ или проект обеспечения сохранности выявленного объекта культурного наследия либо план проведения спасательных археологических полевых работ, включающих оценку воздействия проводимых работ на указанный объект культурного наследия (далее документация или раздел документации, обосновывающий меры по обеспечению сохранности выявленного объекта культурного (археологического) наследия);

- получить по документации или разделу документации, обосновывающей меры по обеспечению сохранности выявленного объекта культурного наследия заключение государственной историко-культурной экспертизы и представить его совместно с указанной документацией в Службу на согласование;

- обеспечить реализацию согласованной Службой документации, обосновывающей меры по обеспечению сохранности выявленного объекта культурного (археологического) наследия.



*Л.Д. Крапивина*

Л.Д. Крапивина