

**ДОПОЛНИТЕЛЬНОЕ СОГЛАШЕНИЕ № 6**  
**к Соглашению о создании на территории Петропавловск-Камчатского**  
**городского округа, Елизовского муниципального района, Елизовского**  
**городского поселения, Раздольненского сельского поселения,**  
**Николаевского сельского поселения, Новоавачинского сельского**  
**поселения, Паратунского сельского поселения территории опережающего**  
**социально-экономического развития «Камчатка»**  
**от 28 сентября 2015 г. № 01-13/2015**

г. Москва

«20» \_\_\_\_\_ 2017 года

Министерство Российской Федерации по развитию Дальнего Востока (далее – Министерство) в лице первого заместителя Министра Российской Федерации по развитию Дальнего Востока Осипова Александра Михайловича, действующего на основании доверенности от 23.12.2016 № 11290-2.4.19, Правительство Камчатского края в лице Губернатора Камчатского края Илюхина Владимира Ивановича, действующего на основании Устава Камчатского края от 4 декабря 2008 г. № 141, администрация Петропавловск-Камчатского городского округа в лице Главы Петропавловск-Камчатского городского округа Иваненко Виталия Юрьевича, действующего на основании Устава Петропавловск-Камчатского городского округа от 5 мая 2005 г. № 156-р, администрация Елизовского муниципального района в лице Главы Елизовского муниципального района Василевского Романа Сергеевича, действующего на основании Устава Елизовского муниципального района Камчатского края от 21 сентября 2006 г., администрация Елизовского городского поселения в лице Главы администрации Елизовского городского поселения Щипицына Дмитрия Борисовича, действующего на основании Устава Елизовского городского поселения от 31 июля 2006 г., администрация Раздольненского сельского поселения в лице временно исполняющего обязанности Главы администрации Раздольненского сельского поселения Меркушева Михаила Валентиновича, действующего на основании Устава Раздольненского сельского поселения от 7 ноября 2006 г. № 49, администрация Николаевского сельского поселения в лице Главы Николаевского сельского поселения Никифорова Владимира Ильича, действующего на основании Устава Николаевского сельского поселения от 14 июня 2006 г. № 48, администрация Новоавачинского сельского поселения в лице Главы Новоавачинского сельского поселения Прокопенко Ольги Анатольевны, действующей на основании Устава Новоавачинского сельского поселения от 2 июня 2006 г. № 49, администрация Паратунского сельского поселения в лице Главы Паратунского сельского поселения Бабака Александра Николаевича,

действующего на основании Устава Паратунского сельского поселения от 23 марта 2006 г. № 15, именуемые в дальнейшем Стороны, руководствуясь пунктом 6.2. Соглашения о создании на территории Петропавловск-Камчатского городского округа, Елизовского муниципального района, Елизовского городского поселения, Раздольненского сельского поселения, Николаевского сельского поселения, Новоавачинского сельского поселения, Паратунского сельского поселения территории опережающего социально-экономического развития «Камчатка» от 28 сентября 2015 г. № 01-13/2015 (далее - Соглашение от 28 сентября 2015 г. № 01-13/2015), заключили настоящее Дополнительное соглашение № 6 о нижеследующем:

1. Пункт 2.1 Соглашения от 28 сентября 2015 г. № 01-13/2015 изложить в следующей редакции:

«2.1. Стороны осуществляют финансирование мероприятий:

по созданию ТОР «Камчатка» за счет средств федерального бюджета в размере, не превышающем 5727,5 млн. рублей;

по строительству объектов инфраструктуры ТОР «Камчатка» за счет средств бюджета Камчатского края, бюджетов Петропавловск-Камчатского городского округа, Елизовского муниципального района, Елизовского городского поселения, Раздольненского сельского поселения, Николаевского сельского поселения, Новоавачинского сельского поселения, Паратунского сельского поселения (далее – бюджет Камчатского края и бюджеты муниципальных образований в Камчатском крае) в 2015-2020 годах в размере, не менее 2804,1 млн. рублей.».

2. Пункт 2.4 Соглашения от 28 сентября 2015 г. № 01-13/2015 изложить в следующей редакции:

«2.4. После заключения дополнительного соглашения, указанного в п. 2.12 настоящего Соглашения, и по мере возникновения потребности Управляющей компании Правительство Камчатского края, администрация Петропавловск-Камчатского городского округа, администрация Елизовского муниципального района, администрация Елизовского городского поселения, администрация Раздольненского сельского поселения, администрация Николаевского сельского поселения, администрация Новоавачинского сельского поселения и администрация Паратунского сельского поселения в сроки и в порядке, установленные постановлением Правительства Российской Федерации от 24 апреля 2015 г. № 390 «О порядке передачи управляющей компании, осуществляющей функции по управлению территорией опережающего социально-экономического развития, на праве собственности

или аренды находящихся в государственной или муниципальной собственности земельных участков, зданий, строений и сооружений, расположенных на территории опережающего социально-экономического развития, и порядке распоряжения такими земельными участками, зданиями, строениями и сооружениями, а также объектами инфраструктуры территории опережающего социально-экономического развития», осуществляют передачу Управляющей компании в собственность безвозмездно или аренду земельных участков и иных объектов недвижимости, находящихся в государственной или муниципальной собственности и расположенных на территории ТОР «Камчатка.».

3. Определить взамен ранее определенного Дополнительным соглашением № 5 к Соглашению от 28 сентября 2015 г. № 01-13/2015 следующий перечень земельных участков и объектов недвижимости, расположенных на территории ТОР «Камчатка»:

- перечень земельных участков, находящихся в собственности Елизовского муниципального района и Петропавловск-Камчатского городского округа, расположенных на территории ТОР «Камчатка» (Приложение № 1 к настоящему Дополнительному соглашению № 6);

- перечень земельных участков, государственная собственность на которые не разграничена, расположенных на территории ТОР «Камчатка» (Приложение № 2 к настоящему Дополнительному соглашению № 6);

- обязательства по образованию земельных участков, расположенных на территории ТОР «Камчатка» (Приложение № 3 к настоящему Дополнительному соглашению № 6);

- перечень объектов недвижимости, находящихся в собственности Елизовского муниципального района и Петропавловск-Камчатского городского округа, расположенных на территории ТОР «Камчатка» (Приложение № 4 к настоящему Дополнительному соглашению № 6);

- перечень земельных участков, находящихся в собственности Российской Федерации, расположенных на территории ТОР «Камчатка» (Приложение № 5 к настоящему Дополнительному соглашению № 6).

4. Установить, что Перечень земельных участков и объектов недвижимости, расположенных на ТОР «Камчатка», определенный пунктом 3 настоящего Дополнительного соглашения № 6, не является исчерпывающим и может уточняться подписанием дополнительного соглашения к Соглашению от 28 сентября 2015 г. № 01-13/2015.



5. Пункт 5 Дополнительного соглашения № 1 к Соглашению от 28 сентября 2015 г. № 01-13/2015 изложить в следующей редакции:

«5. Установить, что в случае возникновения потребности акционерного общества «Корпорация развития Дальнего Востока» (далее - управляющая компания) Министерство, Правительство Камчатского края, администрация Петропавловск-Камчатского городского округа, администрация Елизовского муниципального района, администрация Елизовского городского поселения, администрация Раздольненского сельского поселения, администрация Николаевского сельского поселения, администрация Новоавачинского сельского поселения, администрация Паратунского сельского поселения осуществляют передачу земельных участков, определенных пунктом 3 настоящего Дополнительного соглашения, в собственность безвозмездно или аренду управляющей компании в сроки и порядке, установленные постановлением Правительства Российской Федерации от 24 апреля 2015 года № 390 «О порядке передачи управляющей компании, осуществляющей функции по управлению территорией опережающего социально-экономического развития, на праве собственности или аренды находящихся в государственной или муниципальной собственности земельных участков, зданий, строений и сооружений, расположенных на территории опережающего социально-экономического развития, и порядке распоряжения такими земельными участками, зданиями, строениями и сооружениями, а также объектами инфраструктуры территории опережающего социально-экономического развития.».

6. Все остальные условия Соглашения от 28 сентября 2015 г. № 01-13/2015, Дополнительного соглашения № 1 к Соглашению от 28 сентября 2015 г. № 01-13/2015, Дополнительного соглашения № 2 к Соглашению от 28 сентября 2015 г. № 01-13/2015, Дополнительного соглашения № 3 к Соглашению от 28 сентября 2015 г. № 01-13/2015, Дополнительного соглашения № 4 к Соглашению от 28 сентября 2015 г. № 01-13/2015 и Дополнительного соглашения № 5 к Соглашению от 28 сентября 2015 г. № 01-13/2015, не затронутые настоящим Дополнительным соглашением № 6, считать неизменными, Стороны подтверждают по ним свои обязательства.

7. Настоящее Дополнительное соглашение № 6 вступает в силу с момента его подписания Сторонами и является неотъемлемой частью Соглашения от 28 сентября 2015 г. № 01-13/2015. При этом пункт 2 настоящего Дополнительного соглашения № 6 в соответствии со ст. 425 ГК РФ вступает в силу и распространяется на правоотношения

Сторон, возникшие с даты подписания основного Соглашения от 28 сентября 2015 г. № 01-13/2015 и является неотъемлемой его частью.

8. Настоящее Дополнительное соглашение № 6 составлено в 9 (девяти) экземплярах, имеющих равную юридическую силу, по одному для каждой из Сторон.

## 9. Подписи Сторон

**Министерство Российской  
Федерации по Развитию Дальнего  
Востока**

Школьная ул., 25, г. Москва, 109544

ОКПО 00083931

ОГРН 1122721008200

ИНН 2721194275

КПП 770901001

М.П.

А.М. Осипов

**Правительство Камчатского края**

Ленина пл., 1, г. Петропавловск-  
Камчатский, 683040

ОКПО 00021918

ОГРН 1084101000081

ИНН 4101121231

КПП 410101001

М.П.

В.И. Илюхин

**Администрация Петропавловск-  
Камчатского городского округа**

Ленинская ул., 14, г. Петропавловск-  
Камчатский, 683000

ОКПО 04029503

ОГРН 1024101022010

ИНН 4101036106

КПП 410101001

М.П.

В.Ю. Иваненко

**Администрация Елизовского  
муниципального района**

Ленина ул., 10, г. Елизово, Камчатский  
край, 684000

ОКПО 04029518

ОГРН 1024101226412

ИНН 4105006021

КПП 410501001

М.П.

Р.С. Василевский

**Администрация Елизовского  
городского поселения**

Виталия Кручины ул., 20,  
г. Елизово Камчатский край, 684000

ОКПО 94052776  
ОГРН 1064141026707  
ИНН 4105030360  
КПП 410501001

М.П.

Д.Б. Щипицын

**Администрация Раздольненского  
сельского поселения**

ул. Советская, 2-А, п. Раздольный,  
Елизовский район, Камчатский край,  
684020

ОКПО 04159571  
ОГРН 1064141003255  
ИНН 4105029815  
КПП 410501001

М.П.

А.И. Пономарев

**Администрация Новоавачинского  
сельского поселения**

ул. Молодежная, 1а, п. Новый,  
Елизовский район, Камчатский край,  
684016

ОКПО 04159789  
ОГРН 1064141003739  
ИНН 4105029861  
КПП 410501001

М.П.

О.А. Прокопенко

**Администрация Паратунского  
сельского поселения**

Нагорная ул., 31, п. Паратунка,  
Елизовский район, Камчатский край,  
684034

ОКПО 4159418  
ОГРН 1064141001011  
ИНН 4105029639  
КПП 410501001

М.П.

А.Н. Бабак

**Администрация Николаевского  
сельского поселения**

ул. Елизовская, 7, с. Николаевка,  
Елизовский район, Камчатский край,  
684032

ОКПО 04159430  
ОГРН 1064141001341  
ИНН 4105029678  
КПП 410501001

М.П.

В.И. Никифоров



Приложение № 1 к Дополнительному соглашению № 6 к Соглашению о создании на территории Петропавловск-Камчатского городского округа, Елизовского муниципального района, Елизовского городского поселения, Раздольненского сельского поселения, Николаевского сельского поселения, Новоавачинского сельского поселения, Паратунского сельского поселения территории опережающего социально-экономического развития «Камчатка» от 28 сентября 2015 года № 01-13/2015


<b>Перечень земельных участков, находящихся в собственности Елизовского муниципального района и Петропавловск-Камчатского городского округа, расположенных на территории ТОР "Камчатка"</b>			
<b>№ п/п</b>	<b>кадастровый номер земельного участка</b>	<b>площадь земельного участка (кв. м)</b>	<b>вид собственности</b>
<b>Площадка «Зеленовские озерки»</b>			
1	41:05:0101034:52	32462	муниципальная собственность (Елизовский муниципальный район)
2	41:05:0101034:53	109237	муниципальная собственность (Елизовский муниципальный район)
3	41:05:0101034:54	51087	муниципальная собственность (Елизовский муниципальный район)
4	41:05:0101034:57	1641401	муниципальная собственность (Елизовский муниципальный район)
5	41:05:0101034:60	45000	муниципальная собственность (Елизовский муниципальный район)

6	41:05:0101034:61	19283	муниципальная собственность (Елизовский муниципальный район)
7	41:05:0101041:68	226808	муниципальная собственность (Елизовский муниципальный район)
8	41:05:0101041:73	942502	муниципальная собственность (Елизовский муниципальный район)
9	41:05:010141:104	144279	муниципальная собственность (Елизовский муниципальный район)
<b>Площадка "Витязь - Аэро"</b>			
11	41:05:0101012:1370	243799	муниципальная собственность (Елизовский муниципальный район)
12	41:05:0101012:1372	528	муниципальная собственность (Елизовский муниципальный район)
<b>Площадка "Центр"</b>			
13	41:01:0010120:227	5 000	муниципальная собственность (Петропавловск-Камчатский городской округ)
14	41:01:0010120:233	1 965	муниципальная собственность (Петропавловск-Камчатский городской округ)
15	41:01:0010120:289	500	муниципальная собственность (Петропавловск-Камчатский городской округ)
16	41:01:0010121:1239	1 354	муниципальная собственность (Петропавловск-Камчатский городской округ)



17	41:01:0010126:313	29 051	муниципальная собственность (Петропавловск-Камчатский городской округ)
18	41:01:0010126:314	1 350	муниципальная собственность (Петропавловск-Камчатский городской округ)

Министерство Российской Федерации  
по Развитию Дальнего Востока



А.М. Осипов

М.П.

Правительство Камчатского края



В.И. Илюхин

М.П.

Администрация Петропавловск-Камчатского  
городского округа



В.Ю. Иваненко

М.П.


Администрация Елизовского муниципального района



Р.С. Василевский

М.П.

Администрация Елизовского городского  
поселения



Д.Б. Щипицын

М.П.

Администрация Паратунского сельского поселения



А.Н. Бабак

М.П.

Администрация Николаевского сельского поселения

Администрация Раздольненского сельского поселения

А.И. Пономарев

М.П.

В.И. Никифоров

М.П.

Администрация Новоавачинского сельского поселения

О.А. Прокопенко

М.П.

Приложение № 2 к Дополнительному соглашению № 6 к соглашению о создании на территории Петропавловск-Камчатского городского округа, Елизовского муниципального района, Елизовского городского поселения, Раздольненского сельского поселения, Николаевского сельского поселения, Новоавачинского сельского поселения, Паратунского сельского поселения территории опережающего социально-экономического развития «Камчатка» от 28 сентября 2015 года № 01-13/2015

**Перечень земельных участков, государственная собственность на которые не разграничена, расположенных на территории ТОР "Камчатка"**


№ п/п	кадастровый номер земельного участка	площадь земельного участка (кв. м)	вид собственности
<b>Площадка "Центр"</b>			
1	41:01:0010110:59	2 620	государственная собственность не разграничена
2	41:01:0010110:83	549	государственная собственность не разграничена
3	41:01:0010110:103	7 660	государственная собственность не разграничена
4	41:01:0010110:199	4 518	государственная собственность не разграничена
5	41:01:0010110:120	5 496	государственная собственность не разграничена
6	41:01:0010110:172	6 116	государственная собственность не разграничена
7	41:01:0010110:359	1 569	государственная собственность не разграничена
8	41:01:0010110:396	1 177	государственная собственность не разграничена
9	41:01:0010110:397	688	государственная собственность не разграничена
10	41:01:0010110:410	3 437	государственная собственность не разграничена
11	41:01:0010120:281	29853	государственная собственность не разграничена
12	41:01:0010120:294	25 747	государственная собственность не разграничена
13	41:01:0010120:1789	1 376	государственная собственность не разграничена
14	41:01:0010120:1877	11 104	государственная собственность не разграничена



15	41:01:0010120:1882	4 000	государственная собственность не разграничена
16	41:01:0010120:1884	9 772	государственная собственность не разграничена
17	41:01:0010120:2092	2 825	государственная собственность не разграничена
18	41:01:0010120:2275	3 335	государственная собственность не разграничена
19	41:01:0010120:2282	4 536	государственная собственность не разграничена
20	41:01:0010121:9	378	государственная собственность не разграничена
21	41:01:0010121:15	525	государственная собственность не разграничена
22	41:01:0010121:221	6 684	государственная собственность не разграничена
23	41:01:0010121:223	3 507	государственная собственность не разграничена
24	41:01:0010121:272	698	государственная собственность не разграничена
25	41:01:0010121:348	474	государственная собственность не разграничена
26	41:01:0010121:1439	889	государственная собственность не разграничена
27	41:01:0010121:1759	3 719	государственная собственность не разграничена
28	41:01:0010121:1760	1 833	государственная собственность не разграничена
29	41:01:0010121:1761	973	государственная собственность не разграничена
30	41:01:0010121:1764	340	государственная собственность не разграничена
31	41:01:0010126:538	5 000	государственная собственность не разграничена
32	41:01:0010126:2582	1 413	государственная собственность не разграничена
33	41:01:0010126:2597	5 000	государственная собственность не разграничена
34	41:01:0000000:2064	10 054 172	государственная собственность не разграничена
35	41:01:0010131:834	5 847	государственная собственность не разграничена
36	41:01:0010131:824	90 577	государственная собственность не разграничена
37	41:01:0010131:823	146 522	государственная собственность не разграничена
38	41:01:0010131:831	133 450	государственная собственность не разграничена
39	41:01:0010131:826	109 806	государственная собственность не разграничена
40	41:01:0010131:827	117 992	государственная собственность не разграничена
41	41:01:0010131:828	124 168	государственная собственность не разграничена
42	41:01:0010131:825	145 732	государственная собственность не разграничена
<b>Площадка "Юг"</b>			
43	41:01:0010129:88	74	государственная собственность не разграничена
44	41:01:0010129:6155	758	государственная собственность не разграничена
45	41:01:0010129:3465	2 682	государственная собственность не разграничена
<b>Площадка "Витязь - Аэро"</b>			

46	41:05:0000000:1551	620370	государственная собственность не разграничена
47	41:05:0000000:1553	110541	государственная собственность не разграничена
48	41:05:0000000:1554	47559	государственная собственность не разграничена
49	41:05:0000000:1556	52251	государственная собственность не разграничена
50	41:05:0000000:1688	477461	государственная собственность не разграничена
51	41:05:0000000:1689	65034	государственная собственность не разграничена
52	41:05:0101012:1419	85797	государственная собственность не разграничена
53	41:05:0101012:1420	17592	государственная собственность не разграничена
54	41:05:0101012:1484	93756	государственная собственность не разграничена
55	41:05:0101012:1485	74546	государственная собственность не разграничена
56	41:05:0101012:1486	5107	государственная собственность не разграничена
57	41:05:0101093:395	140200	государственная собственность не разграничена
58	41:05:0101093:399	31144	государственная собственность не разграничена
<b>Площадка "Паратунка"</b>			
59	41:05:0101102:289	32023	государственная собственность не разграничена
60	41:05:0101097:8	149027	государственная собственность не разграничена
<b>Площадка "Морской порт"</b>			
61	41:01:0010121:1241	885	государственная собственность не разграничена
<b>Площадка "Елизово"</b>			
62	41:05:0101005:1798	3 129	государственная собственность не разграничена

Министерство Российской Федерации  
по Развитию Дальнего Востока



А.М. Осипов

Правительство Камчатского края




В.И. Илюхин

Администрация Петропавловск-  
Камчатского городского округа

  
М.П.

В.Ю. Иваненко

Администрация Елизовского городского  
поселения

  
М.П.


Д.Б. Щипицын

Администрация Раздольненского  
сельского поселения

  
М.П.

А.И. Пономарев

Администрация Новобавачинского  
сельского поселения

  
М.П.

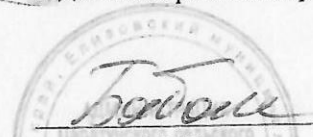
О.А. Прокопенко

Администрация Елизовского муниципального района

  
М.П.

Р.С. Василевский

Администрация Паратунского сельского поселения

  
М.П.

А.Н. Бабак

Администрация Николаевского сельского поселения

  
М.П.

В.И. Никифоров




Приложение № 3 к Дополнительному соглашению № 6 к соглашению о создании на территории Петропавловск-Камчатского городского округа, Елизовского муниципального района, Елизовского городского поселения, Раздольненского сельского поселения, Николаевского сельского поселения, Новоавачинского сельского поселения, Паратунского сельского поселения территории опережающего социально-экономического развития «Камчатка» от 28 сентября 2015 года № 01-13/2015

**Обязательства по образованию земельных участков, расположенных на территории ТОР "Камчатка"**

№п/п	условный номер земельного участка	Площадь ЗУ, кв.м	объекты недвижимости,	вид собственности		ответственные за образование земельных участков
				на земельный участок	на объекты недвижимости	
<b>площадка "Центр"</b>						
1	41:01:0010121:3У1	-	-	Государственная собственность неограничена	-	Администрация Петропавловск-Камчатского городского округа
2	41:01:0010121:3У3	-	дорога	Государственная собственность неограничена	-	Администрация Петропавловск-Камчатского городского округа
3	41:01:0010121:3У4	-	-	Государственная собственность неограничена	-	Администрация Петропавловск-Камчатского городского округа
4	41:01:0010121:3У5	-	-	Государственная собственность неограничена	-	Администрация Петропавловск-Камчатского городского округа
5	41:01:0010110:3У1	1345	-	Государственная собственность неограничена	-	Администрация Петропавловск-Камчатского городского округа
<b>Площадка "Зеленовские озера"</b>						
6	41:05:0101041:69:3У1	-	-	Муниципальная собственность Елизовского муниципального района	-	Администрация Елизовского муниципального района
7	41:05:0101041:69:3У2	-	-	Муниципальная собственность Елизовского муниципального района	-	Администрация Елизовского муниципального района
8	41:05:0000000:33:3У1	726733	-	Муниципальная собственность Елизовского муниципального района	-	Администрация Елизовского муниципального района

Министерство Российской Федерации  
по Развитию Дальнего Востока

  
М.П. А.М. Осинов

Правительство Камчатского края

  
М.П. В.И. Илюхин


Администрация Петропавловск-Камчатского  
городского округа

  
М.П. В.Ю. Иваненко

Администрация Елизовского городского  
поселения


  
М.П. Д.Б. Щипицын

Администрация Раздольненского сельского  
поселения

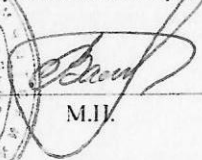
  
М.П. А.И. Пономарев

Администрация Новоавачинского сельского  
поселения


  
М.П. О.А. Прокопенко




Администрация Елизовского  
муниципального района

  
М.П. Р.С. Василевский

Администрация Паратунского  
сельского поселения

  
М.П. А.Н. Бабак

Администрация  
Николаевского сельского  
поселения

  
М.П. В.И. Никифоров

Приложение № 4 к Дополнительному соглашению № 6 к Соглашению о создании на территории Петропавловск-Камчатского городского округа, Елизовского муниципального района, Елизовского городского поселения, Раздольненского сельского поселения, Николаевского сельского поселения, Нововачинского сельского поселения, Паратунского сельского поселения территории опережающего социально-экономического развития «Камчатка» от 28 сентября 2015 года № 01-13/2015

<b>Перечень объектов недвижимости, находящихся в собственности Елизовского муниципального района и Петропавловск-Камчатского городского округа, расположенных на территории ТОР "Камчатка"</b>				
<b>№ п/п</b>	<b>Наименование, кадастровый номер объекта недвижимости</b>	<b>Общая площадь объекта недвижимости, кв.м</b>	<b>Адрес, местоположение объекта недвижимости</b>	<b>Вид собственности</b>
<b>Площадка "Витязь - Аэро"</b>				
1	Здание склад, 41:05:0101012:1364	63,0	Камчатский край, Елизовский район, с.Николаевка, в/городок № 29	муниципальная собственность (Елизовский муниципальный район)
2	Здание классы, 41:05:0101012:1361	60,0	Камчатский край, Елизовский район, с.Николаевка, в/городок № 29	муниципальная собственность (Елизовский муниципальный район)
3	Здание классы-мастерские, 41:05:0101012:1360	936,0	Камчатский край, Елизовский район, с.Николаевка, в/городок 29	муниципальная собственность (Елизовский муниципальный район)
4	Здание казарма-столовая, 41:05:0101012:1356	683,0	Камчатский край, Елизовский район, с.Николаевка, в/городок 29	муниципальная собственность (Елизовский муниципальный район)



5	Здание хранилище, 41:05:0101012:1365	660,0	Камчатский край, Елизовский район, с.Николаевка, в/городок № 29	муниципальная собственность (Елизовский муниципальный район)
6	Здание хранилище, 41:05:0101012:1363	660,0	Камчатский край, Елизовский район, с.Николаевка, в/городок № 29	муниципальная собственность (Елизовский муниципальный район)
7	Здание классы, 41:05:0101012:1366	165,0	Камчатский край, Елизовский район, с.Николаевка, в/городок № 29	муниципальная собственность (Елизовский муниципальный район)
8	Здание овощехранилище, 41:05:0101012:1357	50,0	Камчатский край, Елизовский район, с.Николаевка, в/городок № 29	муниципальная собственность (Елизовский муниципальный район)
9	Здание КТП, 41:05:0101012:1358	49,0	Камчатский край, Елизовский район, с.Николаевка, в/городок 29	муниципальная собственность (Елизовский муниципальный район)
10	Здание гараж, 41:05:0101012:1362	426,0	Камчатский край, Елизовский район, с.Николаевка, в/городок 29	муниципальная собственность (Елизовский муниципальный район)
11	Здание подсобное помещение, 41:05:0101012:1359	24,0	Камчатский край, Елизовский район, с.Николаевка, в/городок № 29	муниципальная собственность (Елизовский муниципальный район)

## Площадка "Центр"

12	Здание весовой (с тамбуром), 41:01:0010126:610	18,5	Камчатский край, г. Петропавловск-Камчатский, ул. Высотная, д. 32а	муниципальная собственность (Петропавловск-Камчатский городской округ)
13	Здание котельной, 41:01:0010126:616	506,5	Камчатский край, г. Петропавловск-Камчатский, ул. Высотная, д. 32а	муниципальная собственность (Петропавловск-Камчатский городской округ)
14	Здание цеха ЖБИ, БРУ, 41:01:0010126:615	931,30	Камчатский край, г. Петропавловск-Камчатский, ул. Высотная, д. 32а	муниципальная собственность (Петропавловск-Камчатский городской округ)
15	Сооружение битумохранилище, 41:01:0010126:608	996,2	Камчатский край, г. Петропавловск-Камчатский, ул. Высотная, д. 32а	муниципальная собственность (Петропавловск-Камчатский городской округ)
16	Здание административное, 41:01:0010126:618	942,8	Камчатский край, г. Петропавловск-Камчатский, ул. Высотная, д. 32а, стр. 2А	муниципальная собственность (Петропавловск-Камчатский городской округ)
17	Здание прорабской, 41:01:0010126:609	43,0	Камчатский край, г. Петропавловск-Камчатский, ул. Высотная, д. 32а, стр. 3А	муниципальная собственность (Петропавловск-Камчатский городской округ)
18	Здание мехмастерской, 41:01:0010126:611	490,5	Камчатский край, г. Петропавловск-Камчатский, ул. Высотная, д. 32а, стр. 3В	муниципальная собственность (Петропавловск-Камчатский городской округ)
19	Здание Мельница, 41:01:0010126:3486	172,5	Камчатский край, г. Петропавловск-Камчатский, ул. Высотная	муниципальная собственность (Петропавловск-Камчатский городской округ)

Министерство Российской Федерации  
по Развитию Дальнего Востока

  
М.П. А.М. Осипов


Правительство Камчатского края

  
М.П. В.И. Илюхин


Администрация Петропавловск-Камчатского  
городского округа

  
М.П. В.Ю. Иваненко

Администрация Елизовского городского  
поселения

  
М.П. Д.Б. Щипицын


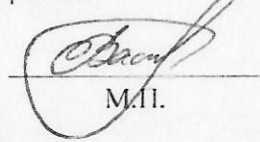
Администрация Раздольненского сельского  
поселения

  
М.П. А.И. Пономарев

Администрация Новоавачинского сельского  
поселения

  
М.П. О.А. Прокопенко


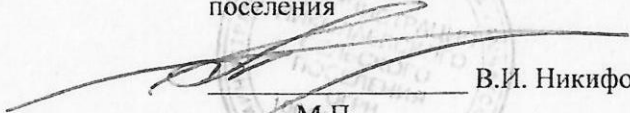
Администрация Елизовского муниципального  
района

  
  
М.П. Р.С. Василевский

Администрация Паратунского сельского  
поселения

  
  
М.П. А.Н. Бабак

Администрация Николаевского сельского  
поселения

  
  
М.П. В.И. Никифоров



Приложение № 5 к Дополнительному соглашению № 6 к Соглашению о создании на территории Петропавловск-Камчатского городского округа. Елизовского муниципального района, Елизовского городского поселения, Раздольненского сельского поселения, Николаевского сельского поселения, Новоавачинского сельского поселения, Паратунского сельского поселения территории опережающего социально-экономического развития «Камчатка» от 28 сентября 2015 года № 01-13/2015

**Перечень земельных участков, находящихся в собственности Российской Федерации, расположенных на территории ТОР "Камчатка"**

№ п/п	кадастровый номер земельного участка	площадь земельного участка (кв. м)	вид собственности
<b>Площадка «Паратунка»</b>			
1	41:00:0000000:5	3481140	Российская Федерация
2	41:05:0101097:95	7075	Российская Федерация
3	41:05:0101097:96	3162	Российская Федерация
4	41:05:0101097:97	107000	Российская Федерация
5	41:05:0101102:108	53000	Российская Федерация
6	41:05:0101103:1061	3744747	Российская Федерация
7	41:05:0101103:1062	3706627	Российская Федерация

Министерство Российской Федерации  
по Развитию Дальнего Востока

А.М. Осипов

М.П.

Правительство Камчатского края

В.И. Илюхин

М.П.


Администрация Петропавловск-  
Камчатского городского округа

  
\_\_\_\_\_ В.Ю. Иваненко  
М.П.


Администрация Елизовского муниципального района

  
\_\_\_\_\_ Р.С. Василевский  
М.П.

Администрация Елизовского городского  
поселения

  
\_\_\_\_\_ Д.Б. Щипицын  
М.П.


Администрация Паратунского сельского поселения

  
\_\_\_\_\_ А.Н. Бабак  
М.П.

Администрация Раздольненского сельского  
поселения

  
\_\_\_\_\_ А.И. Пономарев  
М.П.

Администрация Николаевского сельского поселения

  
\_\_\_\_\_ В.И. Никифоров  
М.П.

Администрация Новоавачинского сельского  
поселения

  
\_\_\_\_\_ О.А. Прокопенко  
М.П.