

02-19/2017 от
04.05.2017

ДОПОЛНИТЕЛЬНОЕ СОГЛАШЕНИЕ № 5

к Соглашению о создании на территории Петропавловск-Камчатского городского округа, Елизовского муниципального района, Елизовского городского поселения, Раздольненского сельского поселения, Николаевского сельского поселения, Новоавачинского сельского поселения, Паратунского сельского поселения территории опережающего социально-экономического развития «Камчатка» от 28 сентября 2015 г. № 01-13/2015

г. Москва

« ____ » _____ 2017 года

Министерство Российской Федерации по развитию Дальнего Востока (далее – Министерство) в лице первого заместителя Министра Российской Федерации по развитию Дальнего Востока Осипова Александра Михайловича, действующего на основании доверенности от 23.12.2016 № 11290-2.4.19, Правительство Камчатского края в лице Губернатора Камчатского края Илюхина Владимира Ивановича, действующего на основании Устава Камчатского края от 4 декабря 2008 г. № 141, администрация Петропавловск-Камчатского городского округа в лице Главы Петропавловск-Камчатского городского округа Иваненко Виталия Юрьевича, действующего на основании Устава Петропавловск-Камчатского городского округа от 5 мая 2005 г. № 156-р, администрация Елизовского муниципального района в лице Главы администрации Елизовского муниципального района Василевского Романа Сергеевича, действующего на основании Устава Елизовского муниципального района Камчатского края от 21 сентября 2006 г., администрация Елизовского городского поселения в лице Главы администрации Елизовского городского поселения Щипицына Дмитрия Борисовича, действующего на основании Устава Елизовского городского поселения от 31 июля 2006 г., администрация Раздольненского сельского поселения в лице временно исполняющего обязанности Главы администрации Раздольненского сельского поселения Меркушева Михаила Валентиновича, действующего на основании Устава

Раздольненского сельского поселения от 7 ноября 2006 г. № 49, администрация Николаевского сельского поселения в лице Главы Николаевского сельского поселения Никифорова Владимира Ильича, действующего на основании Устава Николаевского сельского поселения от 14 июня 2006 г. № 48, администрация Новоавачинского сельского поселения в лице Главы Новоавачинского сельского поселения Прокопенко Ольги Анатольевны, действующей на основании Устава Новоавачинского сельского поселения от 2 июня 2006 г. № 49, администрация Паратунского сельского поселения в лице Главы Паратунского сельского поселения Бабака Александра Николаевича, действующего на основании Устава Паратунского сельского поселения от 23 марта 2006 г. № 15, именуемые в дальнейшем Стороны, руководствуясь пунктом 6.2. Соглашения о создании на территории Петропавловск-Камчатского городского округа, Елизовского муниципального района, Елизовского городского поселения, Раздольненского сельского поселения, Николаевского сельского поселения, Новоавачинского сельского поселения, Паратунского сельского поселения территории опережающего социально-экономического развития «Камчатка» от 28 сентября 2015 г. № 01-13/2015 (далее - Соглашение от 28 сентября 2015 г. № 01-13/2015), заключили настоящее Дополнительное соглашение № 5 о нижеследующем:

1. Изложить пункт 2.14 раздела 2 Соглашения от 28 сентября 2015 г. № 01-13/2015 в следующей редакции:

«2.14. Правительство Камчатского края, администрация Петропавловск-Камчатского городского округа, администрация Елизовского муниципального района, администрация Елизовского городского поселения, администрация Раздольненского сельского поселения, администрация Николаевского сельского поселения, администрация Новоавачинского сельского поселения и администрация Паратунского сельского поселения в целях комплексной

реализации инфраструктурных проектов территории опережающего социально-экономического развития «Камчатка» и действуя в соответствии с пунктами 2 и 3 части 3 статьи 4 Федерального закона от 29 декабря 2014 г. № 473-ФЗ «О территориях опережающего социально-экономического развития в Российской Федерации» осуществляют безвозмездную передачу проектной (рабочей) документации, материалов инженерных изысканий и документации по планировке территории (проекты планировки территории и проекты межевания территории), необходимых для строительства объектов инфраструктуры территории опережающего социально-экономического развития «Камчатка», разработанных за счет средств краевого бюджета и бюджетов муниципальных образований в Камчатском крае, в собственность Управляющей компании или сетевых организаций, или гарантирующих поставщиков, осуществляющих мероприятия по строительству объектов инфраструктуры территории опережающего социально-экономического развития «Камчатка» по договорам технологического присоединения, заключенным с Управляющей компанией. Основанием для передачи указанных документов является нормативный (муниципальный) правовой акт соответствующего органа государственной власти Камчатского края или органа местного самоуправления и акт их приема-передачи».

2. Определить взамен ранее определенного Дополнительным соглашением № 4 к Соглашению от 28 сентября 2015 г. № 01-13/2015 следующий перечень земельных участков и объектов недвижимости, расположенных на территории ТОР «Камчатка»:

- перечень земельных участков, находящихся в собственности Елизовского муниципального района и Петропавловск-Камчатского городского округа, расположенных на территории ТОР «Камчатка» (Приложение № 1 к настоящему Дополнительному соглашению № 5);

- перечень земельных участков, государственная собственность на которые не разграничена, расположенных на территории ТОР «Камчатка» (Приложение № 2 к настоящему Дополнительному соглашению № 5);

- обязательства по образованию земельных участков, расположенных на территории ТОР «Камчатка» (Приложение № 3 к настоящему Дополнительному соглашению № 5);

- перечень объектов недвижимости, находящихся в собственности Елизовского муниципального района и Петропавловск-Камчатского городского округа, расположенных на территории ТОР «Камчатка» (Приложение № 4 к настоящему Дополнительному соглашению № 5);

- перечень земельных участков, находящихся в собственности Российской Федерации, расположенных на территории ТОР «Камчатка» (Приложение № 5 к настоящему Дополнительному соглашению № 5).

3. Установить, что Перечень земельных участков и объектов недвижимости, расположенных на ТОР «Камчатка», определенный пунктом 2 настоящего Дополнительного соглашения № 5, не является исчерпывающим и может уточняться подписанием дополнительного соглашения к Соглашению от 28 сентября 2015 г. № 01-13/2015.

4. Все остальные условия Соглашения от 28 сентября 2015 г. № 01-13/2015, Дополнительного соглашения № 1 к Соглашению от 28 сентября 2015 г. № 01-13/2015, Дополнительного соглашения № 2 к Соглашению от 28 сентября 2015 г. № 01-13/2015, Дополнительного соглашения № 3 к Соглашению от 28 сентября 2015 г. № 01-13/2015 и Дополнительного соглашения № 4 к Соглашению от 28 сентября 2015 г. № 01-13/2015, не затронутые настоящим Дополнительным соглашением № 5, считать неизменными, Стороны подтверждают по ним свои обязательства.

5. Настоящее Дополнительное соглашение вступает в силу с момента его подписания Сторонами и является неотъемлемой частью Соглашения от 28 сентября 2015 г. № 01-13/2015.

6. Настоящее Дополнительное соглашение составлено в 9 (девяти) экземплярах, имеющих равную юридическую силу, по одному для каждой из Сторон.

7. Подписи Сторон

Министерство Российской Федерации по Развитию Дальнего Востока

Правительство Камчатского края

Школьная ул., 25, г. Москва, 109544

Ленина пл., 1, г. Петропавловск-Камчатский, 683040

ОКПО 00083931

ОКПО 00021918

ОГРН 1122721008200

ОГРН 1084101000081

ИНН 2721194275

ИНН 4101121231

КПП 770901001

КПП 410101001



М. Осипов



В.И. Илюхин

Администрация Петропавловск-Камчатского городского округа

Администрация Елизовского муниципального района

Ленинская ул., 14, г. Петропавловск-Камчатский, 683000

Ленина ул., 10, г. Елизово, Камчатский край, 684000

ОКПО 04029503

ОКПО 04029518

ОГРН 1024101022010

ОГРН 1024101226412

ИНН 4101036106

ИНН 4105006021

КПП 410101001

КПП 410501001



М.П.



М.П.

Р.С. Василевский

**Администрация Елизовского
городского поселения**

Виталия Кручины ул., 20,
г. Елизово Камчатский край, 684000

ОКПО 94052776

ОГРН 1064141026707

ИНН 4105030360

КПП 410501001



Д.Б. Щипицын

**Администрация Паратунского
сельского поселения**

Нагорная ул., 31, п. Паратунка,
Елизовский район, Камчатский край,
684034

ОКПО 4159418

ОГРН 1064141001011

ИНН 4105029679

КПП 410501001



А.Н. Бабак

**Администрация Раздольненского
сельского поселения**

ул. Советская, 2-А, п. Раздольный,
Елизовский район, Камчатский край,
684020

ОКПО 04159571

ОГРН 1064141003255

ИНН 4105029815

КПП 410501001



М.В. Меркушев

М.П.

**Администрация Николаевского
сельского поселения**


ул. Елизовская, 7, с. Николаевка,
Елизовский район, Камчатский край,
684032

ОКПО 04159430

ОГРН 1064141001341

ИНН 4105029678

КПП 410501001



В.И. Никифоров

**Администрация Новоавачинского
сельского поселения**

ул. Молодежная, 1а, п. Новый,
Елизовский район, Камчатский край,
684016

ОКПО 04159789

ОГРН 1064141003739

ИНН 4105029861

КПП 410501001




О.А. Прокопенко

Приложение № 1 к Дополнительному соглашению № 5 к Соглашению о создании на территории Петропавловск-Камчатского городского округа, Елизовского муниципального района, Елизовского городского поселения, Раздольненского сельского поселения, Николаевского сельского поселения, Новоавачинского сельского поселения, Паратунского сельского поселения территории опережающего социально-экономического развития «Камчатка» от 28 сентября 2015 года № 01-13/2015

Перечень земельных участков, находящихся в собственности Елизовского муниципального района и Петропавловск-Камчатского городского округа, расположенных на территории ТОР "Камчатка"			
№ п/п	кадастровый номер земельного участка	площадь земельного участка (кв. м)	вид собственности
Площадка «Зеленовские озёрки»			
1	41:05:0101034:52	32462	муниципальная собственность (Елизовский муниципальный район)
2	41:05:0101034:53	109237	муниципальная собственность (Елизовский муниципальный район)
3	41:05:0101034:54	51087	муниципальная собственность (Елизовский муниципальный район)
4	41:05:0101034:57	1641401	муниципальная собственность (Елизовский муниципальный район)
5	41:05:0101041:68	342195	муниципальная собственность (Елизовский муниципальный район)


6	41:05:0101041:69	7389376	муниципальная собственность (Елизовский муниципальный район)
7	41:05:0101041:73	1108156	муниципальная собственность (Елизовский муниципальный район)
8	41:05:0101034:60	45000	муниципальная собственность (Елизовский муниципальный район)
9	41:05:0101034:61	19283	муниципальная собственность (Елизовский муниципальный район)
Площадка "Витязь - Аэро"			
10	41:05:0101012:1370	243799	муниципальная собственность (Елизовский муниципальный район)
11	41:05:0101012:1372	528	муниципальная собственность (Елизовский муниципальный район)
Площадка "Центр"			
12	41:01:0010126:313	29 051	муниципальная собственность (Петропавловск-Камчатский городской округ)
13	41:01:0010126:314	1 350	муниципальная собственность (Петропавловск-Камчатский городской округ)



А.М. Осипов

М.П.

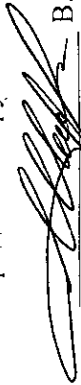
Правительство Камчатского края



В.И. Илюхин

М.П.

Администрация Петропавловск-Камчатского
городского округа


М.П.

В.Ю. Иванов



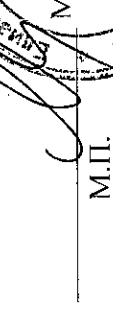
Администрация Елизаветинского
поселения


М.П.

Д.В. Журав



Администрация Раздольненского сельского
поселения


М.П.

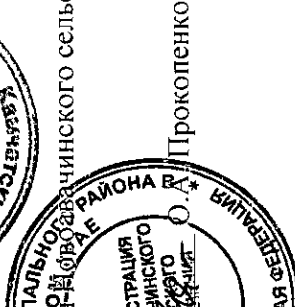
М.В. Кузнецов



Администрация Новоелizabethинского сельского
поселения


М.П.

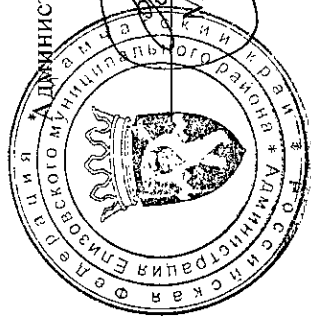
А.А. Прокопенко



Администрация Елизаветинского муниципального района


М.П.


Р.С. Василевский



Администрация Паратунского сельского поселения


М.П.

А.Н. Бабак



Администрация Никололаевского сельского поселения


М.П.

В.И. Никифоров




Приложение № 2 к Дополнительному соглашению № 5 к соглашению о создании на территории Петропавловск-Камчатского городского округа, Елизовского муниципального района, Елизовского городского поселения, Раздольненского сельского поселения, Николаевского сельского поселения, Новоавачинского сельского поселения, Паратунского сельского поселения территории опережающего социально-экономического развития «Камчатка» от 28 сентября 2015 года № 01-13/2015

Перечень земельных участков, государственная собственность на которые не разграничена, расположенных на территории ТОР "Камчатка"			
№ п/п	кадастровый номер земельного участка	площадь земельного участка (кв. м)	вид собственности
Площадка "Центр"			
1	41:01:0010110:59	2620	государственная собственность не разграничена
2	41:01:0010110:83	549	государственная собственность не разграничена
3	41:01:0010110:103	7 660	государственная собственность не разграничена
4	41:01:0010110:199	4 518	государственная собственность не разграничена
5	41:01:0010110:120	5496	государственная собственность не разграничена
6	41:01:0010110:359	1 569	государственная собственность не разграничена
7	41:01:0010110:396	1 177	государственная собственность не разграничена
8	41:01:0010110:397	688	государственная собственность не разграничена
9	41:01:0010110:410	3 437	государственная собственность не разграничена
10	41:01:0010120:1877	11 104	государственная собственность не разграничена
11	41:01:0010120:1884	9772	государственная собственность не разграничена
12	41:01:0010121:9	378	государственная собственность не разграничена
13	41:01:0010121:15	525	государственная собственность не разграничена
14	41:01:0010121:221	6684	государственная собственность не разграничена

15	41:01:0010121:223	3507	государственная собственность не разграничена
16	41:01:0010121:348	474	государственная собственность не разграничена
17	41:01:0010121:1439	889	государственная собственность не разграничена
18	41:01:0010126:538	5000	государственная собственность не разграничена
19	41:01:0010126:2582	1413	государственная собственность не разграничена
20	41:01:0010126:2597	5000	государственная собственность не разграничена
21	41:01:0000000:2064	10054172	государственная собственность не разграничена
22	41:01:0010131:834	5847	государственная собственность не разграничена
23	41:01:0010131:824	90577	государственная собственность не разграничена
24	41:01:0010131:823	146522	государственная собственность не разграничена
25	41:01:0010131:831	133450	государственная собственность не разграничена
26	41:01:0010131:826	109806	государственная собственность не разграничена
27	41:01:0010131:827	117992	государственная собственность не разграничена
28	41:01:0010131:828	124168	государственная собственность не разграничена
29	41:01:0010131:825	145732	государственная собственность не разграничена
Площадка "Юг"			
30	41:01:0010129:88	74	государственная собственность не разграничена
31	41:01:0010129:6155	758	государственная собственность не разграничена
32	41:01:0010129:3465	2 682	государственная собственность не разграничена
Площадка "Витязь - Аэро"			
33	41:05:0000000:1551	620370	государственная собственность не разграничена
34	41:05:0000000:1553	110541	государственная собственность не разграничена
35	41:05:0000000:1554	47559	государственная собственность не разграничена
36	41:05:0000000:1556	52251	государственная собственность не разграничена
37	41:05:0101012:1419	85797	государственная собственность не разграничена
38	41:05:0101012:1420	17592	государственная собственность не разграничена
39	41:05:0101093:395	140200	государственная собственность не разграничена
40	41:05:0101093:399	31144	государственная собственность не разграничена
Площадка "Паратунка"			
41	41:05:0101102:289	32023	государственная собственность не разграничена

Министерство Российской Федерации
по Развитию Дальнего Востока



А.М. Осипов

[Signature]

В.Ю. Иванова

М.П.



Администрация Елизаветинского городского поселения



М.П.

Администрация Раздольненского сельского поселения



М.П.



О.А. Прокопенко


М.П.

Правительство Камчатского края



В.И. Илюхин

Администрация Елизаветинского муниципального района



Р.С. Василевский

М.П.


Администрация Паратунского сельского поселения



А.Н. Бабак

М.П.

Администрация Николаевского сельского поселения




В.И. Никифоров


Приложение № 3 к Дополнительному соглашению № 5 к соглашению о создании на территории Петропавловск-Камчатского городского округа, Елизовского муниципального района, Елизовского городского поселения, Раздольненского сельского поселения, Николаевского сельского поселения, Новоавачинского сельского поселения, Паратунского сельского поселения территории опережающего социально-экономического развития «Камчатка» от 28 сентября 2015 года № 01-13/2015

Обязательства по образованию земельных участков, расположенных на территории ТОР "Камчатка"

№ п/п	условный номер земельного участка	Площадь ЗУ, кв.м	объекты недвижимости,	вид собственности		ответственные за образование земельных участков
				на земельный участок	на объекты недвижимости	
площадка "Центр"						
1	41:01:0010121:3У1	-	-	Государственная собственность неограничена	-	Администрация Петропавловск-Камчатского городского округа
2	41:01:0010121:3У3	-	дорога	Государственная собственность неограничена	-	Администрация Петропавловск-Камчатского городского округа
3	41:01:0010121:3У4	-	-	Государственная собственность неограничена	-	Администрация Петропавловск-Камчатского городского округа
4	41:01:0010121:3У5	-	-	Государственная собственность неограничена	-	Администрация Петропавловск-Камчатского городского округа
5	41:01:0010110:3У1	1345	-	Государственная собственность неограничена	-	Администрация Петропавловск-Камчатского городского округа
Площадка "Зеленовские озера"						
6	41:05:0101041:69:3У1	-	-	Муниципальная собственность Елизовского муниципального района	-	Администрация Елизовского муниципального района
	41:05:0101041:69:3У2	-	-	Муниципальная собственность Елизовского муниципального района	-	Администрация Елизовского муниципального района




М.П. А.М. Осипов
Министерство по развитию Дальнего Востока
Федеральное агентство по развитию Дальнего Востока
Российской Федерации



В.И. Илюхин


Администрация Петропавловск-Камчатского
городского округа




В.Ю. Иваненко
М.П.

Администрация Елизовского
поселения




М.П.

Администрация Раздольненского сельского
поселения



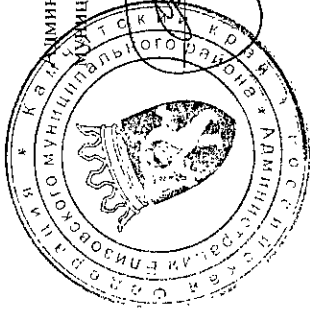

М.П.


Администрация муниципального района
поселения




М.П.


Администрация Елизовского
муниципального района



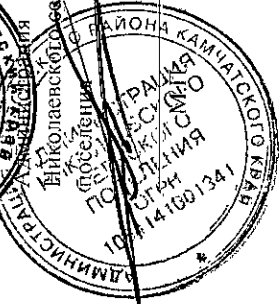

Р.С. Василевский
М.П.


Администрация Паратунского
поселения




А.Н. Бабак

Администрация
поселения




В.И. Никифоров

Приложение № 4 к Дополнительному соглашению № 5 к Соглашению о создании на территории Петропавловск-Камчатского городского округа, Елизовского муниципального района, Елизовского городского поселения, Раздольненского сельского поселения, Николаевского сельского поселения, Паратунского сельского поселения территории опережающего социально-экономического развития «Камчатка» от 28 сентября 2015 года № 01-13/2015

Перечень объектов недвижимости, находящихся в собственности Елизовского муниципального района и Петропавловск-Камчатского городского округа, расположенных на территории ТОР "Камчатка"				
№ п/п	Наименование, кадастровый номер объекта недвижимости	Общая площадь объекта недвижимости, кв.м	Адрес, местоположение объекта недвижимости	Вид собственности
Площадка "Витязь - Аэро"				
1	Здание склад, 41:05:0101012:1364	63,0	Камчатский край, Елизовский район, с. Николаевка, в/городок № 29	муниципальная собственность (Елизовский муниципальный район)
2	Здание классы, 41:05:0101012:1361	60,0	Камчатский край, Елизовский район, с. Николаевка, в/городок № 29	муниципальная собственность (Елизовский муниципальный район)

3	Здание классы-мастерские, 41:05:0101012:1360	936,0	Камчатский край, Елизовский район, с. Николаевка, в/городок 29	муниципальная собственность (Елизовский муниципальный район)
4	Здание казарма-столовая, 41:05:0101012:1356	683,0	Камчатский край, Елизовский район, с. Николаевка, в/городок 29	муниципальная собственность (Елизовский муниципальный район)
5	Здание хранилище, 41:05:0101012:1365	660,0	Камчатский край, Елизовский район, с. Николаевка, в/городок № 29	муниципальная собственность (Елизовский муниципальный район)
6	Здание хранилище, 41:05:0101012:1363	660,0	Камчатский край, Елизовский район, с. Николаевка, в/городок № 29	муниципальная собственность (Елизовский муниципальный район)
7	Здание классы, 41:05:0101012:1366	165,0	Камчатский край, Елизовский район, с. Николаевка, в/городок № 29	муниципальная собственность (Елизовский муниципальный район)
8	Здание овощехранилище, 41:05:0101012:1357	50,0	Камчатский край, Елизовский район, с. Николаевка, в/городок № 29	муниципальная собственность (Елизовский муниципальный район)
9	Здание КТП, 41:05:0101012:1358	49,0	Камчатский край, Елизовский район, с. Николаевка, в/городок 29	муниципальная собственность (Елизовский муниципальный район)
10	Здание гараж, 41:05:0101012:1362	426,0	Камчатский край, Елизовский район, с. Николаевка, в/городок 29	муниципальная собственность (Елизовский муниципальный район)
11	Здание подсобное помещение, 41:05:0101012:1359	24,0	Камчатский край, Елизовский район, с. Николаевка, в/городок № 29	муниципальная собственность (Елизовский муниципальный район)

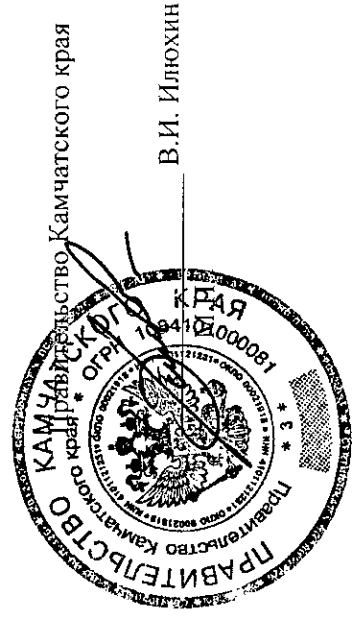
Площадка "Центр"

12	Здание весовой (с тамбуром), 41:01:0010126:610	18,5	Камчатский край, г. Петропавловск-Камчатский, ул. Высотная, д. 32а	муниципальная собственность (Петропавловск-Камчатский городской округ)
13	Здание котельной, 41:01:0010126:616	506,5	Камчатский край, г. Петропавловск-Камчатский, ул. Высотная, д. 32а	муниципальная собственность (Петропавловск-Камчатский городской округ)
14	Здание цеха ЖБИ, БРУ, 41:01:0010126:615	931,30	Камчатский край, г. Петропавловск-Камчатский, ул. Высотная, д. 32а	муниципальная собственность (Петропавловск-Камчатский городской округ)
15	Сооружение битумохранилище, 41:01:0010126:608	996,2	Камчатский край, г. Петропавловск-Камчатский, ул. Высотная, д. 32а	муниципальная собственность (Петропавловск-Камчатский городской округ)
16	Здание административное, 41:01:0010126:618	942,8	Камчатский край, г. Петропавловск-Камчатский, ул. Высотная, д. 32а, стр. 2А	муниципальная собственность (Петропавловск-Камчатский городской округ)
17	Здание прорабской, 41:01:0010126:609	43,0	Камчатский край, г. Петропавловск-Камчатский, ул. Высотная, д. 32а, стр. 3А	муниципальная собственность (Петропавловск-Камчатский городской округ)
18	Здание мехмастерской, 41:01:0010126:611	490,5	Камчатский край, г. Петропавловск-Камчатский, ул. Высотная, д. 32а, стр. 3В	муниципальная собственность (Петропавловск-Камчатский городской округ)

Министерство Российской Федерации
по Развитию Дальнего Востока

ОБЛАСТНОЕ УПРАВЛЕНИЕ
ПО РАЗВИТИЮ
112272100

М.П. Осипов



Администрация Петропавловск-Камчатского
городского округа




В.Ю. Иванов
М.П.

Администрация Елизовского городского
поселения



М.П.

Администрация Раздольненского сельского
поселения



М.П.


Администрация Новоавачинского сельского
поселения




А. Прокопенко

Администрация Елизовского муниципального
района





Р.С. Василевский
М.П.

Администрация Паратунского сельского
поселения



А.Н. Бабак

Администрация Николаевского сельского
поселения



В.И. Никифоров


Приложение № 5 к Дополнительному соглашению № 5 к Соглашению о создании на территории Петропавловск-Камчатского городского округа, Елизовского муниципального района, Елизовского городского поселения, Раздольненского сельского поселения, Николаевского сельского поселения, Новоавачинского сельского поселения, Паратунского сельского поселения территории опережающего социально-экономического развития «Камчатка» от 28 сентября 2015 года № 01-13/2015

Перечень земельных участков, находящихся в собственности Российской Федерации, расположенных на территории ТОР "Камчатка"


№ п/п	кадастровый номер земельного участка	площадь земельного участка (кв. м)	вид собственности
Площадка «Паратунка»			
1	41:00:0000000:5	3481140	Российская Федерация
2	41:05:0101097:95	7075	Российская Федерация
3	41:05:0101097:96	3162	Российская Федерация
4	41:05:0101097:97	107000	Российская Федерация
5	41:05:0101102:108	53000	Российская Федерация
6	41:05:0101103:1061	3744747	Российская Федерация
7	41:05:0101103:1062	3706627	Российская Федерация

Министерство Российской Федерации
по Развитию Дальнего Востока

М.П. Осипов





Правительство Камчатского края



В.И. Илюхин

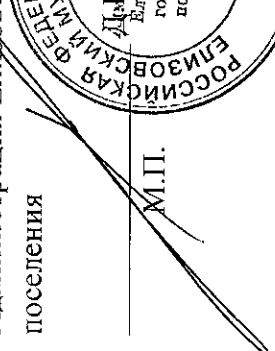

Администрация Петропавловск-
Камчатского городского округа


М.П. 

В.Ю. Иванов

М.П.



Администрация Елизовского городского поселения


М.П. 

Д.Б. ЩегOLEV

М.П.

Администрация Раздольненского сельского поселения


М.П. 

М.В. СЕДУХ

М.П.


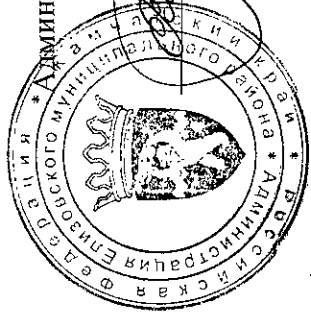
Администрация Новоавачинского сельского поселения


М.П. 

А. Прокопенко

М.П.

Администрация Елизовского муниципального района


М.П. 

Р.С. Василевский



М.П.

Администрация Паратунского сельского поселения


М.П. 

А.Н. Бабак

Администрация Николаевского сельского поселения


М.П. 

В.И. Никифоров

М.П.