






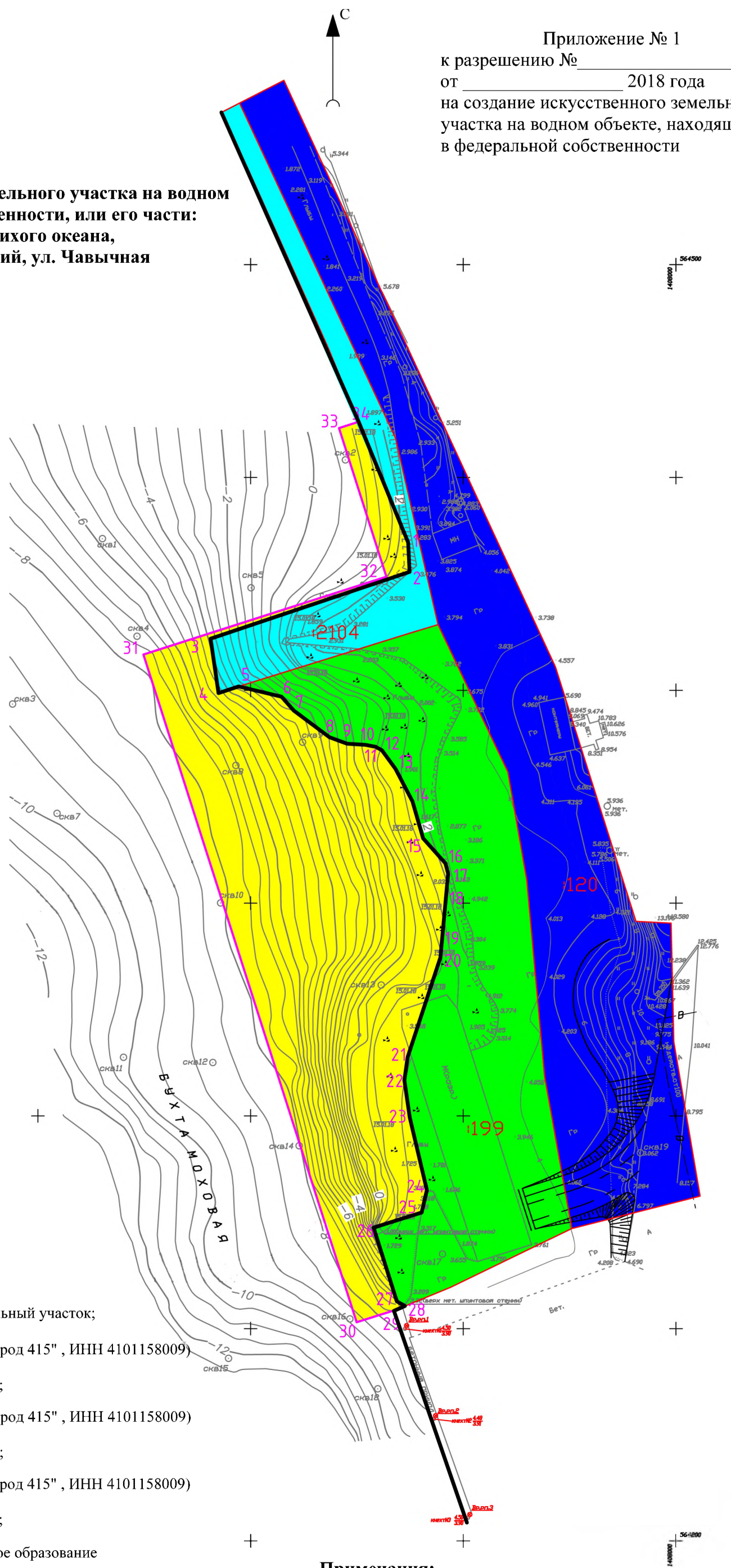
**Схема размещения искусственно созданного земельного участка на водном объекте, находящемся в федеральной собственности, или его части:  
бухта Моховая Авачинской губы Тихого океана,  
по адресу: г. Петропавловск-Камчатский, ул. Чавычняя**

Характерные точки создаваемого искусственного земельного участка

№№ п/п	СК-42	
	Широта	Долгота
1	53° 3' 23,51"	158° 35' 6,15"
2	53° 3' 23,29"	158° 35' 6,16"
3	53° 3' 22,78"	158° 35' 3,65"
4	53° 3' 22,37"	158° 35' 6,75"
5	53° 3' 22,42"	158° 35' 4,00"
6	53° 3' 22,34"	158° 35' 4,54"
7	53° 3' 22,23"	158° 35' 4,70"
8	53° 3' 22,03"	158° 35' 5,15"
9	53° 3' 21,98"	158° 35' 5,37"
10	53° 3' 21,97"	158° 35' 5,60"
11	53° 3' 21,95"	158° 35' 5,73"
12	53° 3' 21,93"	158° 35' 5,81"
13	53° 3' 21,79"	158° 35' 5,98"
14	53° 3' 21,54"	158° 35' 6,20"
15	53° 3' 21,26"	158° 35' 6,33"
16	53° 3' 21,07"	158° 35' 6,61"
17	53° 3' 20,99"	158° 35' 6,64"
18	53° 3' 20,79"	158° 35' 6,61"
19	53° 3' 20,49"	158° 35' 6,57"
20	53° 3' 20,35"	158° 35' 6,54"
21	53° 3' 19,60"	158° 35' 6,13"
22	53° 3' 19,42"	158° 35' 6,09"
23	53° 3' 19,14"	158° 35' 6,15"
24	53° 3' 18,58"	158° 35' 6,37"
25	53° 3' 18,41"	158° 35' 6,30"
26	53° 3' 18,30"	158° 35' 5,70"
27	53° 3' 17,74"	158° 35' 5,99"
28	53° 3' 17,70"	158° 35' 6,09"
29	53° 3' 17,67"	158° 35' 5,95"
30	53° 3' 17,58"	158° 35' 5,48"
31	53° 3' 22,66"	158° 35' 2,80"
32	53° 3' 23,25"	158° 35' 5,87"
33	53° 3' 24,38"	158° 35' 5,27"
34	53° 3' 24,43"	158° 35' 5,52"

**Условные обозначения:**

-  - Часть водного объекта в границах которого планируется разместить искусственный земельный участок;
-  - Земельный участок (субарендатор: ООО "Город 415", ИНН 4101158009)  
Кадастровый номер: 41:01:0000000:2104  
Категория земель: земли населенных пунктов;
-  - Земельный участок (субарендатор: ООО "Город 415", ИНН 4101158009)  
Кадастровый номер: 41:01:0010110:120  
Категория земель: земли населенных пунктов;
-  - Земельный участок (субарендатор: ООО "Город 415", ИНН 4101158009)  
Кадастровый номер: 41:01:0010110:199  
Категория земель: земли населенных пунктов;
-  - Граница населенного пункта: Муниципальное образование Петропавловск-Камчатский городской округ.



**Примечания:**

1. Система координат СК-42.
  2. Система высот Тихоокеанская.
- Масштаб 1:1000